



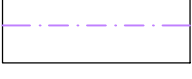


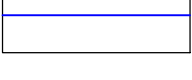
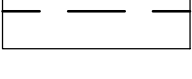



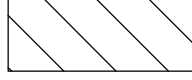







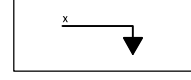
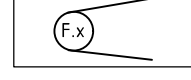

Lijnen

-  Omtrek van te verwijderen elementen
-  Asstructuur
-  Transportband
-  Transportbanden details
-  Spoor
-  Funderingen
-  Kraanbaan
-  Transportband
-  Contour bestaande gebouw
-  Perceelgrens

Arceringen

-  Nieuwe structuur
-  Kanaal Gent - Terneuzen
-  Material zone grondstoffen
-  Bestaande Groenzone - Gras

Symbolen

-  1 = steel structure
-  2 = grijphaak
-  Hoogtemaat
-  Symbool voor fotolocatie
-  Boom

Kadastrale informatie
 Gemeente: Gent - NIS - code 44021
 Afdeling: GENT 14 AFD - NIS - code 44814
 Sectie: D
 Perceel: 0601/00C000
 Adres: John Kennedylaan 51 B-9041 Gent

Project HAVENKRAAN
 Omgevingsvergunning

Studiebureau

Mansueti 2018
 ARCADIS Belgium NV
 Koningstraat 50
 1000 Brussel
 Algemeenlijk bestuurder
 Keesel Peeters
 info@arcadisbelgium.be - www.arcadis.com

Index	Datum	Omschrijving	Getek.	Nagete.	Projectmanager
					MMM
					Schaal 1:500
					Formaat A3
					Projectnr. BA_26029
A	28/10/2023	Ontwerp	MMM	MMM	Gebruiksvaakje Colofon Hoofdweg
					Lambert 72 Tuur

Legenda nieuwe situatie

O	B
---	---