










































 Loofboom (hoogstam)  Naaldboom (hoogstam)  Wilg  Loofboom (laagstam)  Struik  Perceelsgrens terrein STBD  Perceelsgrens  Projectgrens R4WO omv 2022005844  Vergunde zone R4WO omv 2022005844  Afsluiting (prikkelraad)  Grens landbouwer riolering  Bovenkant gracht  As van de gracht  Fluxys leiding  Hoogspanningsleiding + mast Elia - 150kV  Bestaande waterloop  Bestaande gracht  Nieuwe gracht  Hoogtepunt in TAW - bestaand  Hoogtepunt in TAW - nieuw  Kijkrichting foto's  Grondberm  Opslag betonpuin of (verontreinigde) grond  Opslag mengpuin of grond  Opslag niet teerhoudende asfalt  Opslag grond  Opslag slib  Opslag kalken grond  Zone opslag materiaal  Zone opstelling containers  Verharding steenslag - waterdoorlatend  Verharding asfalt - werfweg  Rijweg over waterloop  Verharding beton	 Loofboom (hoogstam) te rooien  Naaldboom (hoogstam) te rooien  Wilg te rooien  Loofboom (laagstam) te rooien  Struik te rooien   ① Geprofileerde buitenbeplating (grijs)  ② Buitenschrijnwerk PVC (wit)  ③ Deuren staal (wit)  ④ HWA afvoer  ⑤ Fundering
--	---

 CONTOUR HANDELING VERHARDING  CONTOUR HANDELING TOP  CONTOUR HANDELING RELIEF  CONTOUR HANDELING GEBOUW  CONTOUR HANDELING INBUIZING  CONTOUR HANDELING TIJDELIJKE VERHARDING AANPASSING T.O.V. VERGUNDE TOESTAND  INBUIZING	 CONTOUR HANDELING GELUIDSMUUR
--	---

REFERENTIE HOOGTEPEIL 0.00 = 0.00 TAW