


# Windturbineproject Gent Haven - Moervaart Noord

## Uitvoeringsplan - Transformator1

### Windturbine


 Fundering (25 m)

### Kadaster


 Administratieve perceelsgrens

 Situering van de ingedeelde inrichting of activiteit

### Bebouwing


 Bestaand gebouw

 Bestaand kunstwerk


 Bestaande spoorbaan


### Wegenis


 Bestaande weg


 Bestaande watergang


### Werfinrichting

 Kabel (3 x 400 mm<sup>2</sup>)

 Aansluitingscabine (8.7 m x 3.2 m)

 Bestaande aansluitingscabine

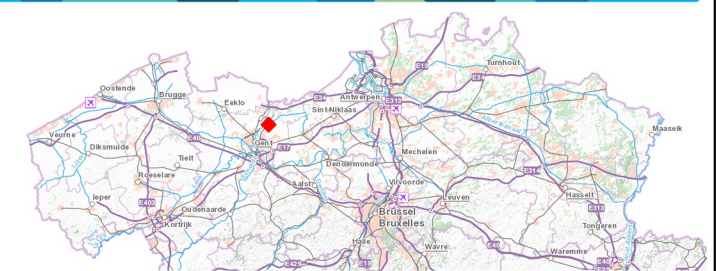
 Transformatorverharding (10 m<sup>2</sup>, betonpuin)



Bron stafkaart: NGI

Formaat: A3 - Schaal: 1:1 500

Coördinatensysteem: Lambert 72 (België)



# TRACTEBEL



Auteur: Ronald Leyman  
Imputatie: P.000882.1651

Datum: 25-04-2024

