

## Legende

(hoogtepunten in meter t.o.v. TAW, coördinaten volgens Lambert 72)

### Bestaande toestand



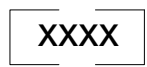
Werkstrook



Bebouwing



Gebouw



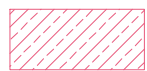
Perceelsgrens volgens GRB met perceelsnummer



Waterlopen



Bestaande wegenis (ref. GRB)



Sloop verharding  
(totaal: 922m<sup>2</sup>)



Sloop gebouwen  
(totaal: 651m<sup>2</sup>)

F01 ←

Fotostandpunt



Rand van de rijbaan



Spoorrail




As van de rijbaan



Gracht

### Nieuwe toestand



Onverharde zone



Nieuwe deksteen