















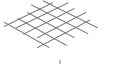

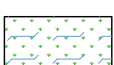













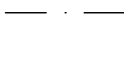














LEGENDE INPLANTINGSPLAN

	BESTAANDE BEBOUWING		perceel voorwerp van de aanvraag		watersliker
	BESTAANDE BEBOUWING VOORWERP VAN DE AANVRAAG		kadastraal perceel		verlichtingspaal
	AANPALENDE BEBOUWING		afsluiting		straatkap hydrant
	TE SLOPEN DELEN	20	huisnummer		paal algemeen
	NIEUWE VERHARDING IN BETON	485C	kadastraal nummer		FVP1 verdichtingspunt (GPS)
	GROENZONE	-79.24-	lengte perceelgrens		Paal divers
	WATERBASSIN		Soort verharding, KWS		Bovengrondse brandkraan
	BUFFER- EN/OF INFILTRATIE- VOORZIENING		Soort verharding, betonstraatstenen		Wegmonoliet
	FOTOGRAFISCHE OPNAME		Soort verharding, steenslag		Zichtbare straatkap gelijkgronds
FOTO 1			Hoogtepunt		Particulier deksel
			Gebouw dorpelpeil		Huisaansluiting DWA
			Garage dorpelpeil		Huisaansluiting RWA
			Talud		Huisaansluiting Gas
			As van de weg		Huisaansluiting Water
			Biggerug		Nutskast
			Schematische voorstelling tracé riolering hemelwater in projectzone		Straatkolk horizontaal
					Signalisatiepaal algemeen
					Signalisatiepaal openbaar vervoer
					putdeksel rond DWA
					putdeksel vierkant - DWA
					putdeksel vierkant - RWA
					putdeksel vierkant - divers (geen opschrift)
					Scharnierpunt hek/poort
					Boom met hoge stam

ALGEMENE OPMERKINGEN

Alle constructieve elementen volgens studie ingenieur.

De maten op de plannen zijn slechts informatief. Alle afmetingen dienen door de aannemer te plaatse gecontroleerd te worden.

Legplan gewelven op te maken door fabrikant.

Alle funderingen tot op vaste en vorstvrije diepte (min. 80 cm onder maaiveld) en volgens sonderingsverslag en studie ingenieur.

Het rioleringschema biedt een schematisch overzicht van de verschillende aansluitingen. Met name het type toilet en de vereiste aansluiting ervan dient telkens te worden nagegaan door de aannemer.