



















LEGENDE

-  Totaal perceel
-  1. Op verdiept gelijkvloers (halfondergronds) - In te richten donorcentrum
2. Bovenliggende niveau's - Studentenhuisvesting
-  1. Op verdiept gelijkvloers (halfondergronds) - Gemeenschappelijk gebruik
2. Bovenliggende niveau's - Studentenhuisvesting
-  Overige omliggende gebouwen
-  1. Betontegels, grijs - binnen het perceel gelegen
2. Wielgleuf voor fietsen (2)
-  1. Voetpad in betontegels, grijs
2. Boordsteen uit beton (15 cm)
3. Randstrook uit beton (35 cm)
-  1. Rijweg in asfalt
2. Parkeerstrook in asfalt
3. Parkeerstrook mindervaliden in asfalt
4. Fietsstalling op asfalt
-  Ingang / Uitgang
-  Referentiepunt
-  Opnamepunt foto's
-  Terreindoorsnede
-  (A) Deksel septische put
-  (B) Deksel regenwaterput
-  (C) Straatrioalkolk
-  (D) Verkeersbord
-  (E) Nutsvoorziening (H2O)
-  (F) Rioldeksel
-  0.00 Hoogtepas (ref. verdiept gelijkvloers)

ZIE BIJZONDERE
VOORWAARDE(N)

Inplanting I_N_1

Schaal: 1:200

