









LEGENDE

	- GROND BESTAAND MAAVELD		PERCEELSGRENS
	- AAN TE VULLEN GROND		AFVALWATER FECAAL
			AFVALWATER HUISHOUELIJK
			REGENWATER
			REGENWATER GROENDAK
			BESTAAND MAAVELD

LEGENDE OMGEVINGSAAANLEG:
ZIE PLAN LANDSCHAPSONTWERP

BOUWAANVRAAG - Tekeningenlijst BLOK C

NR	NAAM	FORMAAT	SCHAAL	REVISIE	DATUM REVISIE	DATUM EXPORT
----	------	---------	--------	---------	---------------	--------------

000_Voorbladen

L N	000-01	LEGENDE	A4 staand	/	1	22 09 25	22 09 25
-----	--------	---------	-----------	---	---	----------	----------

100_Inplantingsplannen

I N	100-01	INPLANTINGSPLAN NT	A0 liggend	1/200	1	22 09 25	22 09 25
I N	100-02	HEMELWATERPLAN	A0 liggend	1/200	1	22 09 25	22 09 25
I B	109-01	INPLANTINGSPLAN BT	A0 liggend	1/200	1	22 09 25	22 09 25

200_Terreinsnedes

T N	200-01	TERREINSNEDE NT 1	A2 liggend	1/200	1	22 09 25	22 09 25
T N	200-02	TERREINSNEDE NT 2	A2 liggend	1/200	1	22 09 25	22 09 25
T N	200-03	TERREINSNEDE NT 3	A2 liggend	1/200	1	22 09 25	22 09 25
T N	200-04	TERREINSNEDE NT 4	A1 liggend	1/200	1	22 09 25	22 09 25
T N	200-05	TERREINSNEDE NT 5	A1 liggend	1/200	1	22 09 25	22 09 25
T B	209-01	TERREINSNEDE BT 1	A2 liggend	1/200	1	22 09 25	22 09 25
T B	209-02	TERREINSNEDE BT 2	A2 liggend	1/200	1	22 09 25	22 09 25
T B	209-03	TERREINSNEDE BT 3	A2 liggend	1/200	1	22 09 25	22 09 25
T B	209-04	TERREINSNEDE BT 4	A1 liggend	1/200	1	22 09 25	22 09 25
T B	209-05	TERREINSNEDE BT 5	A1 liggend	1/200	1	22 09 25	22 09 25