

ZIE BIJZONDERE VOORWAARDEN



perceelsgrens



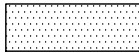
bebouwing BESTAAND



bebouwing NIEUW



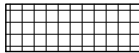
hellend dak



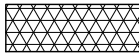
plat dak




verharding klinkers



verharding betondallen



verharding asfalt



waterweg



as van de weg



huisnummer

74 x 2

kadasternummer



riooldeksel



rioolaansluiting



deksel gas / water



nutsvoorziening



data - communicatie



terreinprofiel



verkeersbord

3 BL

= # bouwlagen

HD

= hellend dak

PD

= plat dak