

ALGEMEEN : INPLANTINGSPLAN BESTAAND
GRONDPLAN BESTAAND
INPLANTINGSPLAN NIEUW
GRONDPLAN NIEUW

Vergunningsplichtige handelingen











Bestaande toestand

Nieuwe toestand

Profielen (T, PRL, PRD)

Profielen (PRT) en Constructietekening


Legende algemeen

-  Projectgrens
-  Noordpijl
-  Bestaande toestand
Survey data
-  GRB achtergrond
aanvullende data
-  Perceelgrens
GRB
-  Fotoaanduiding
(Locatie en kijkrichting)
-  Terreinprofiel
(Aanduiding as en kijkrichting)
-  Lengteprofiel
(Aanduiding as en kijkrichting)
-  Dwarsprofiel
(Aanduiding as en kijkrichting)
-  Typedwarsprofiel
(Aanduiding as en kijkrichting)


Nieuwe toestand

-  INBUZING
Stedenbouwkundige vergunningsplichtige handeling







Uitrusting wegen, straatmeubilair, ...

-  verlichting



Riolering

-  brandkraan



Leidingen openbaar nut (LON)

-  Kabel elektriciteit
-  Leiding olie, gas, chemische stoffen
-  Leiding riolering
-  Kabel telecommunicatie
-  Leiding warmtenet
-  Leiding drinkwater

Aanduidingen

-  Waterloop
-  5m zone erfdienstbaarheid waterloop

Wegenis

-  As van de weg
-  Rand verharding hard/hard
-  Rand verharding hard/zacht
-  Trottoirband
-  Greppel
-  Waterslikker

Arcering wegenis

-  Fietspad in zwarte asfaltverharding
-  Bestaande fietspad
-  Grondinneming
-  Fietspad in prive domein


Straatmeubilair

-  Lantaarnpaal

Terreinprofiel

-  Bestaande toestand
-  Ontworpen toestand
-  Projectgrens

Lengteprofiel

-  Bestaande toestand
-  Ontworpen toestand
-  Projectgrens

Dwarsprofiel

-  Bestaande toestand
-  Ontworpen toestand
-  Projectgrens

Typedwarsprofiel

-  KWS toplaag
-  KWS onderlaag
-  Steenslagfundering
-  Onderfundering
-  Grond