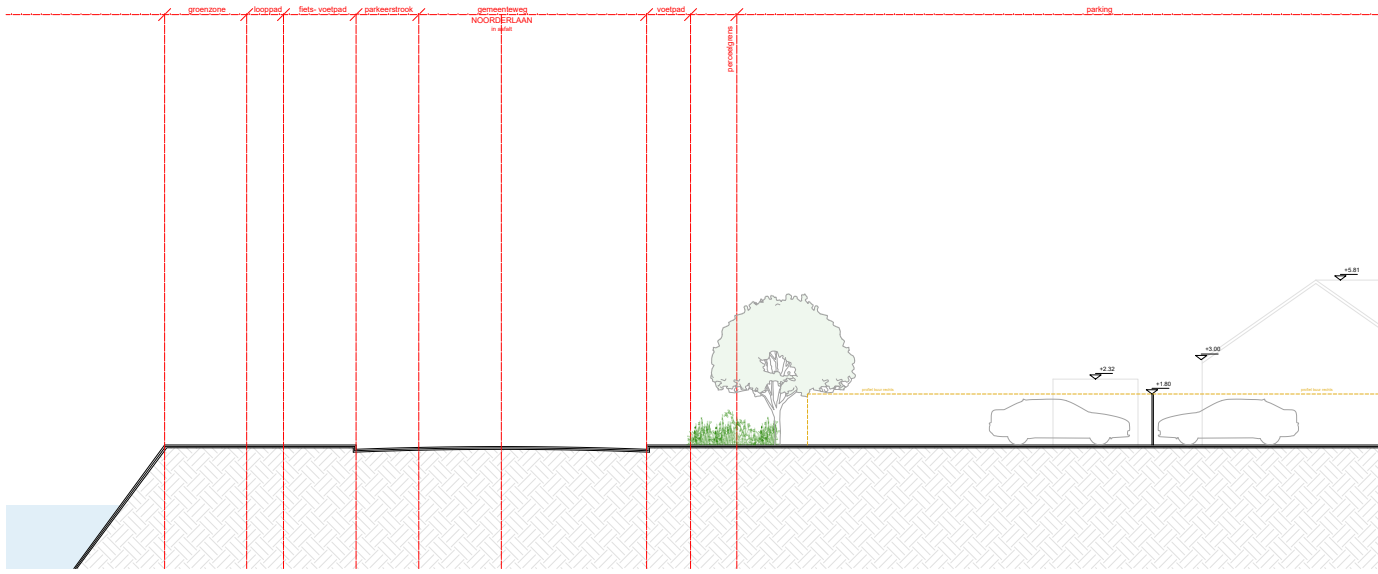
groenzone
looppad
fiets- voetpad
parkeerstrook
gemeenteweg
NOORDERLAAN
in asfalt
voetpad
perceelgrens
parking
profiel buur rechts
+2.32
+1.80
+3.00
+5.81
profiel buur rechts

ONDERWERP VAN AANVRAAG


groenzone
PADELVELDEN
HALF HOCKEYVELD
knik
+2.82
+2.86
+0.50
+1.50
+4.00
+3.00
+0.00
+5.81
+3.00
+1.20
+6.00
+8.90
+6.00
+1.10

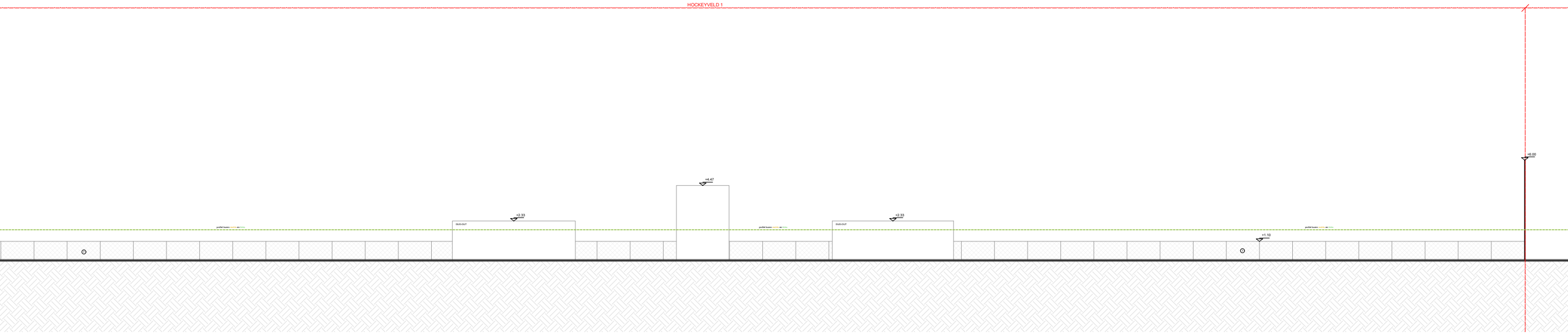
HOCKEYVELD 1
profiel buren rechts en links
DUG-OUT
+2.33
+4.47
profiel buren rechts en links
DUG-OUT
+2.33
+1.10
profiel buren rechts en links
+6.00

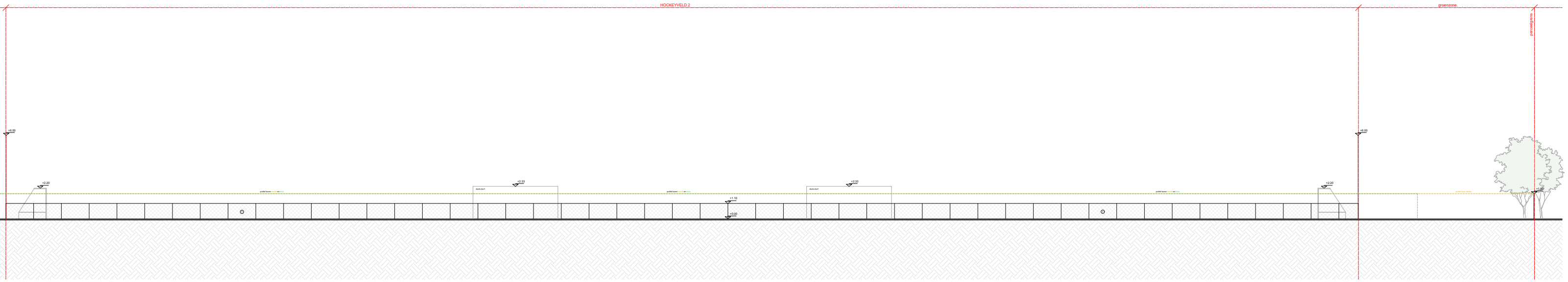
HOCKEYVELD 2
groenzone
perceelsgrens
+6.00
+2.20
profiel buren rechts en links
DUG-OUT
+2.33
profiel buren rechts en links
+1.10
+0.00
DUG-OUT
+2.33
profiel buren rechts en links
+2.20
+6.00
profiel buur rechts
+1.80

profiel buur rechts - - - - - -

profiel buur links - - - - - -

ONDERWERP VAN AANVRAAG ⬚

elk ontwerp of inplanting met specifieke nauwkeurigheidseisen, gebaseerd en/of ingepast op de digitale versie, dient voor uitvoering of verdere goedkeuring te worden nagetrokken en/of gecontroleerd op haalbaarheid voor het beoogde doel

stabiliteit
stabiliteitswerken uit te voeren volgens studie ingenieur

EPB, veiligheid & ventilatie
verplichte aanstelling van een veiligheidscoördinator, EPB- en ventilatieverslaggever

maatvoering
deze plannen zijn opgesteld als principetekeningen, de afmetingen zijn richtgevend. Alle documenten en maten dienen vooraf en tijdens de werken gecontroleerd te worden. Alle afwijkingen dienen gemeld te worden aan de architect en opdrachtgever. Deze plannen zijn onder voorbehoud van stabiliteitsstudie en technieken

0 1 2 3 4 5 6 7 8 9 10

Terreinprofiel A-A
Bestaande toestand

Noorderlaan 10
9000 Gent

plan
16/48

schaal
1/100

datum
27/10/2025

VERTONGEN