



LEGENDE

**ZIE BIJZONDERE
VOORWAARDE(N)**

°¹ : grenspunt


 : afsluiting


543A : kadasternummer

 : bestaande bebouwing


543A : huisnummer

○^{IP} : inspectieput riolering

 : straatkolk

 : straatverlichting aan gevel

●^{VP} : verlichtingspaal


 : dorpelhoogte


+8,33


●^{+0,05} : maaiveldhoogte

KLH=+14,35 : kroonlijsthoogte

— — : verharding

 : grind

 : betonverharding

 : straatboom