GENT, 27e afd, sectie B

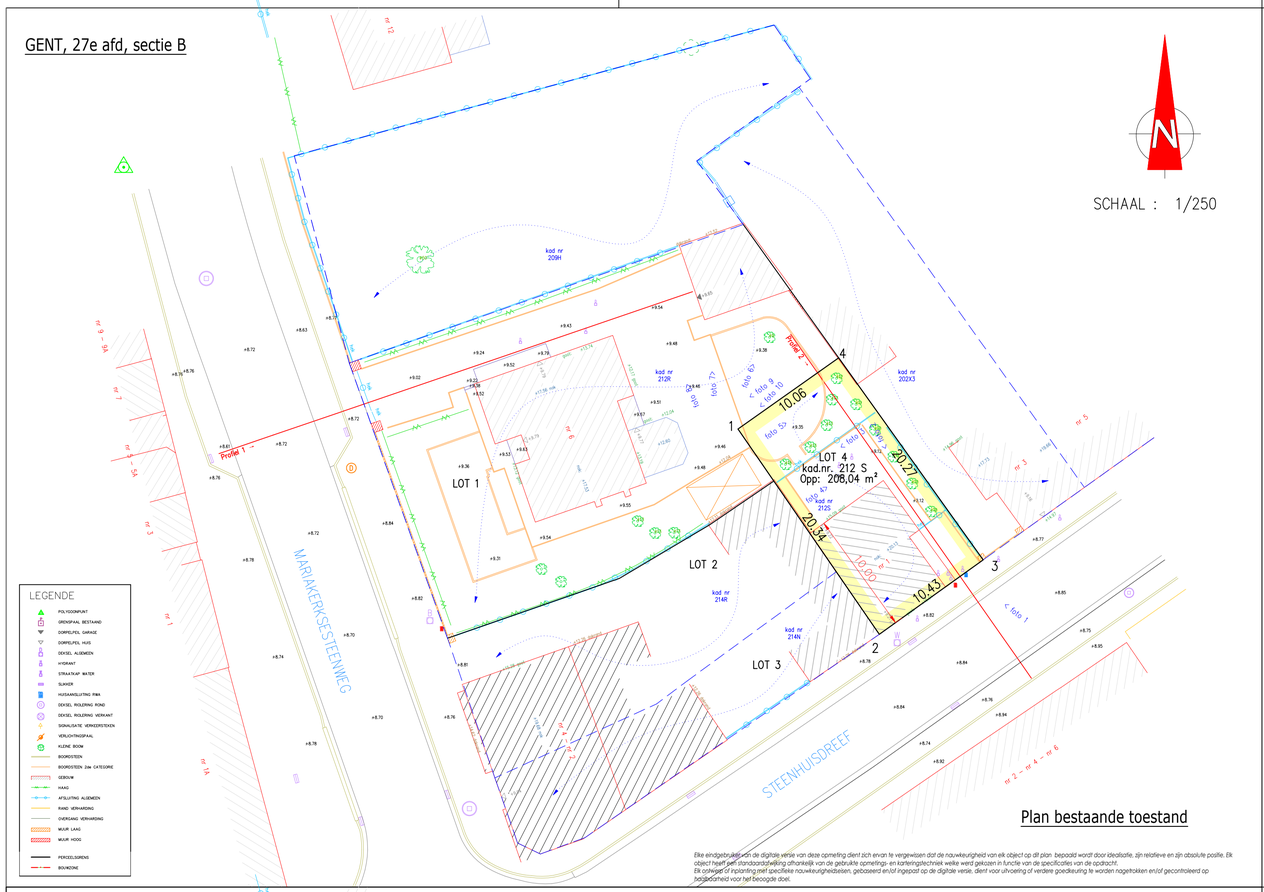

Plan bestaande toestand

Bijstelling verkavelingsplan

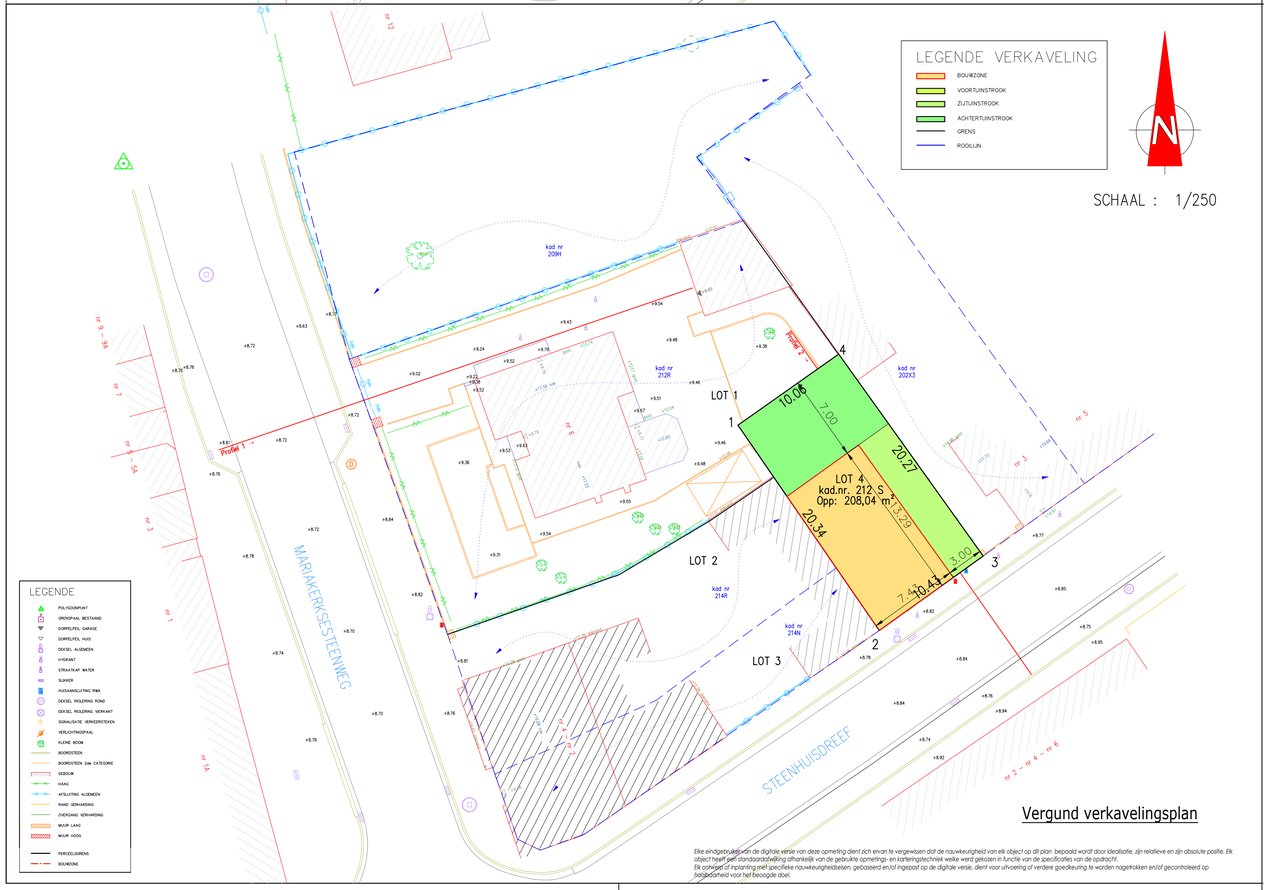

Vergund verkavelingsplan

Elke eindgebruiker van de digitale versie van deze opmeting dient zich ervan te vergewissen dat de nauwkeurigheid van elk object op dit plan bepaald wordt door idealisatie, zijn relatieve en zijn absolute positie. Elk object heeft een standaardafwijking afhankelijk van de gebruikte opmetings- en karteringstechniek welke werd gekozen in functie van de specificaties van de opdracht.
Elk ontwerp of inplanting met specifieke nauwkeurigheidseisen, gebaseerd en/of ingespat op de digitale versie, dient voor uitvoering of verdere goedkeuring te worden nagetrokken en/of gecontroleerd op haalbaarheid voor het beoogde doel.

Profiel 1

Lsch 1/250
Hsch 1/250
V–vlak 3.00m.

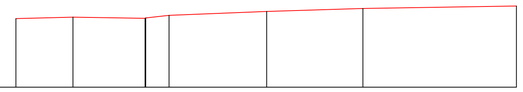

Terreinhoogte	8.61	8.72	8.92	9.00	8.86	9.18	9.43	9.63		
Tussenafstand		4.66	5.88	0.05	1.91	7.97	7.85	12.53		
Cumulafstand	0.00	4.66	10.55	10.60	12.50	20.48	28.33	40.85		

Profiel 2

Lsch 1/250
Hsch 1/250
V–vlak 3.00m.

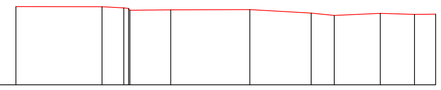

Terreinhoogte	9.38	9.37	9.37	9.46	9.12	9.14	8.86	8.66	8.84	8.75	8.77
Tussenafstand		7.03	1.78	0.01	3.33	6.46	5.01	1.88	3.75	2.79	1.73
Cumulafstand	0.00	7.03	8.81	8.82	12.64	19.10	24.11	25.99	29.74	32.53	34.26

Terreinprofiel

ZIE BIJZONDERE VOORWAARDE(N)

PROVINCIE: Oost–Vlaanderen	GEMEENTE: GENT
LIGGING: Steenhuisdreef 1, 9031 Gent	
kadastraal: GENT 27e afdeling, sectie B, nr 212 S	

OMGEVINGSAANVRAAG – Bijstellen verkaveling

planref:

TER GOEDKEURING
gezien en goedgekeurd door de gemeenteraad in zitting van:

op bevel
de secretaris

de burgemeester–voorzitter

SCHAAL : 1/250	DOSS: V_20241001	DATUM : 14 april 2025
WIJZIGINGEN		

Elke eindgebruiker van de digitale versie van deze opmeting dient zich ervan te vergewissen dat de nauwkeurigheid van elk object op dit plan bepaald wordt door idealisatie, zijn relatieve en zijn absolute positie. Elk object heeft een standaardafwijking afhankelijk van de gebruikte opmetings- en karteringstechniek welke werd gekozen in functie van de specificaties van de opdracht.
Elk ontwerp of inplanting met specifieke nauwkeurigheidseisen, gebaseerd en/of ingespat op de digitale versie, dient voor uitvoering of verdere goedkeuring te worden nagetrokken en/of gecontroleerd op haalbaarheid voor het beoogde doel.

DAENINCK-AUDENAERT
en TAILLIEU
landmeetkundig bureau

landmeetkundig bureau Daeninck-Audenaert bv
Doornzeelsestraat 56 B - 9940 Evergem
www.lbda.be

DAENINCK MICHEL
bebdigd landmeter-expert
LAN 04 0393
tel. 09 430 94 55
gsm 0475 33 23 55
michel@lbda.be

AUDENAERT KRIS
bebdigd landmeter-expert
LAN 04 0394
tel. 09 430 94 55
gsm 0495 80 21 66
kris@lbda.be

TAILLIEU KRISTOF
bebdigd landmeter-expert
LAN 08 1358
tel. 09 430 94 55
gsm 0486 48 96 77
kristof@lbda.be