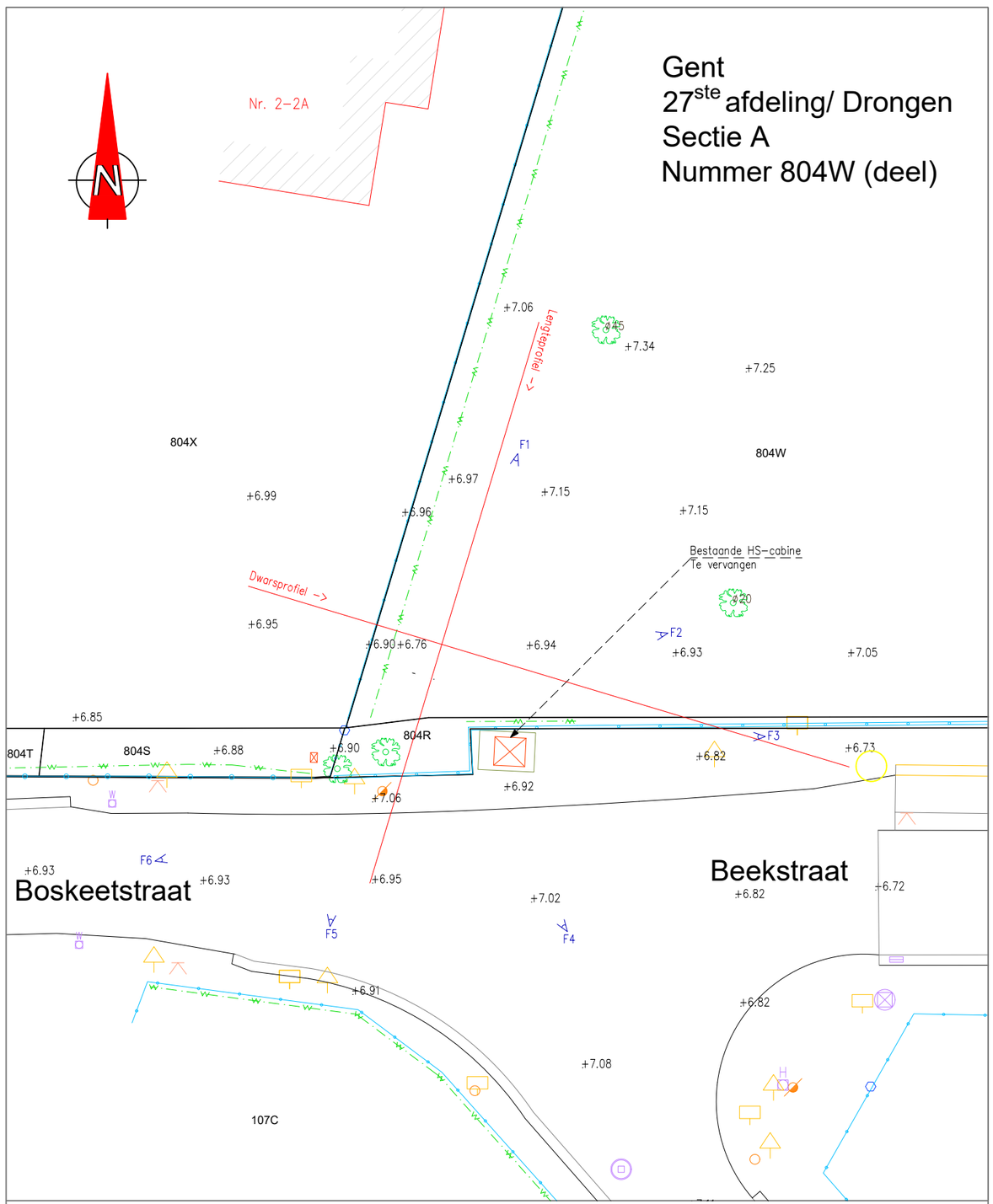

BESTAANDE TOESTAND

SCHAAL: 1/250 DOSSIERNUMMER: 91010702

0 5 10 15 20 25m

Elke eindgebruiker van de digitale versie van deze opmeting dient zich ervan te vergewissen dat de nauwkeurigheid van elk object op dit plan bepaald wordt door idealisatie, zijn relatieve en zijn absolute positie. Elk object heeft een standaardafwijking afhankelijk van de gebruikte opmetings- en karteringstechniek welke werd gekozen in functie van de specificaties van de opdracht.
Elk ontwerp of inplanting met specifieke nauwkeurigheidseisen, gebaseerd en/of ingepast op de digitale versie, dient voor uitvoering of verdere goedkeuring te worden nagetrokken en/of gecontroleerd op haalbaarheid voor het beoogde doel.

DWARS- EN LENGTEPROFIEL

Dwarsprofiel

V-vlak
5.00m.

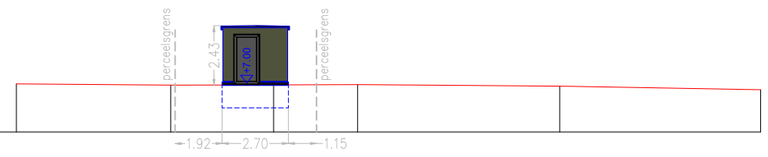

Terreinhoogte	6.96	6.91	6.92	6.93	6.87	6.72
Cumulafstand	0.00	6.29	10.49	13.91	22.16	30.35
Tussenafstand		6.29	4.20	3.43	8.24	8.19

Lengteprofiel

V-vlak
5.00m.

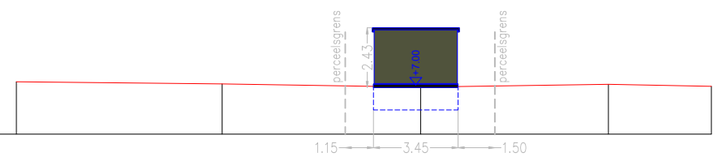

Terreinhoogte	7.13	7.05	6.92	7.03	6.95
Cumulafstand	0.00	8.39	16.48	24.14	28.34
Tussenafstand		8.39	8.09	7.66	4.20

SCHAAL: 1/250 DOSSIERNUMMER: 91010702

0 5 10 15 20 25m

STEENSLAG	BOORDSTEEN CATEGORIE 2	HYDRANT	STRUIK
BETONTEGELS	BOORDSTEEN	STRAATKAP WATER	LOOFBOOM
BETONSTRAATSTENEN	RAND VAN DE RIJBAAN	STRAATKAP ELECTR.	STRONK
BETON	GRENS ONVERHARDE ZONE	STRAATKAP GAS	NAALDBOOM
ASFALT	HAAG	DEKSEL DIVERS	HUISAANSLUITING DWA
KASSEIEN	BOVENKANT TALUD	SLIKKER	HUISAANSLUITING RWA
DORPELPEIL GARAGE	AS GRACHT	DEKSEL RIOLERING ROND	PAAL DIVERS
DORPELPEIL HUIS	BIJGEBOUW	DEKSEL RIOLERING VIERKANT	ELEKTRICITEITSPAAL
REFLECTORPAALTJE	GEBOUW	AFSLUITING ALGEMEEN	VERLICHTINGSPAAL
POLYGOONPUNT	MUUR HOOG	WEIDEAFSLUITING	SIGNALISATIE VERKEERSTEKEN
GRENSPAAL BESTAAND	MUUR LAAG	AFSLUITING BETONPLATEN	SIGNALISATIE PLAATSNAAM

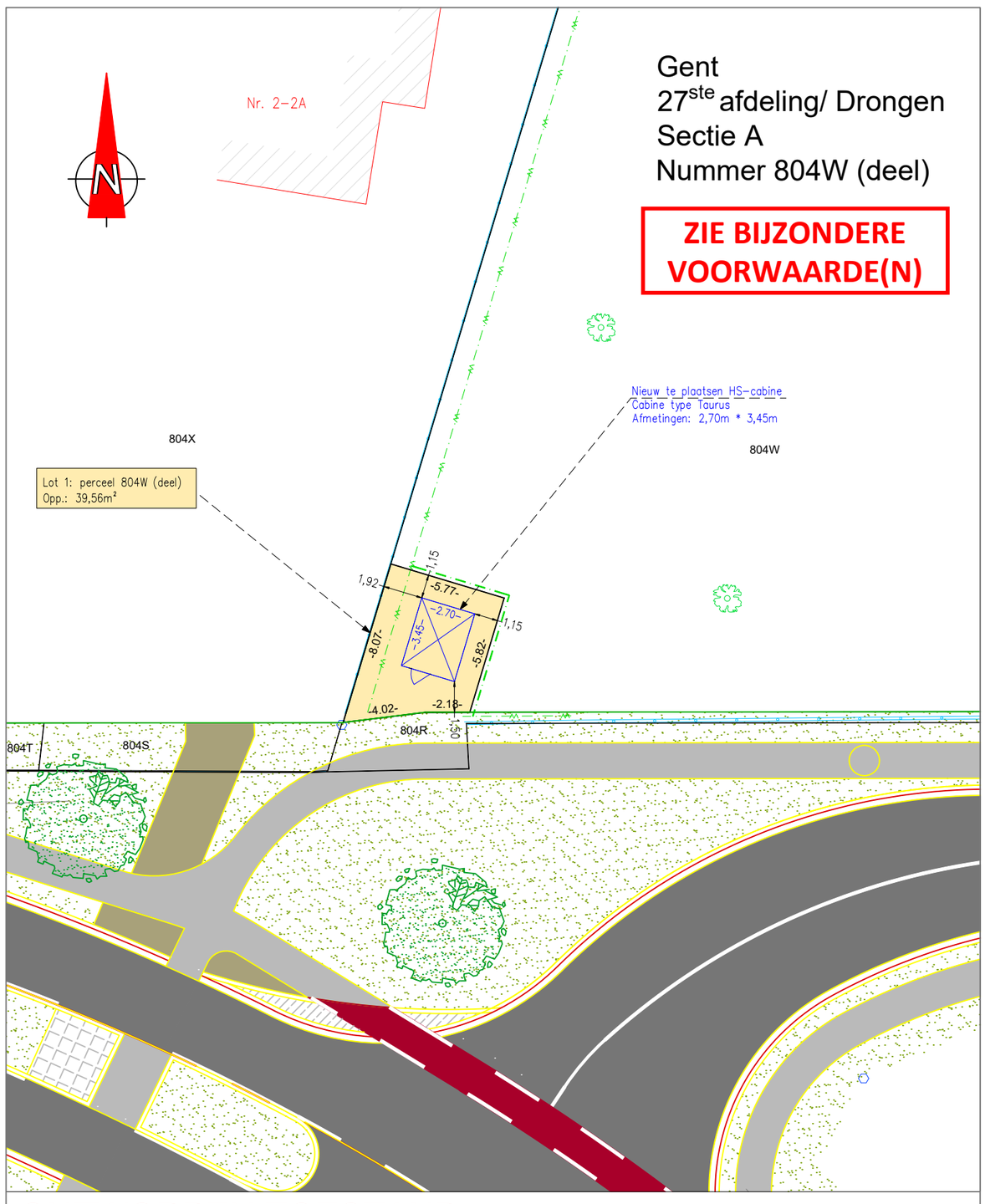

ONTWORPEN TOESTAND

SCHAAL: 1/250 DOSSIERNUMMER: 91010702

0 5 10 15 20 25m

Elke eindgebruiker van de digitale versie van deze opmeting dient zich ervan te vergewissen dat de nauwkeurigheid van elk object op dit plan bepaald wordt door idealisatie, zijn relatieve en zijn absolute positie. Elk object heeft een standaardafwijking afhankelijk van de gebruikte opmetings- en karteringstechniek welke werd gekozen in functie van de specificaties van de opdracht.
Elk ontwerp of inplanting met specifieke nauwkeurigheidseisen, gebaseerd en/of ingepast op de digitale versie, dient voor uitvoering of verdere goedkeuring te worden nagetrokken en/of gecontroleerd op haalbaarheid voor het beoogde doel.

DAENINCK-AUDENAERT
en TAILLIEU
landmeetkundig bureau

landmeetkundig bureau Daeninck-Audenaert bv
Doornzeelsestraat 56 B - 9940 Evergem
www.lbda.be

Provincie: OOST-VLAANDEREN

Gemeente: GENT / DRONGEN

Kadaster: 27ste afdeling - Sectie A
deel van perceel nr. 804W

PLAN VOOR BOUWDOSSIER

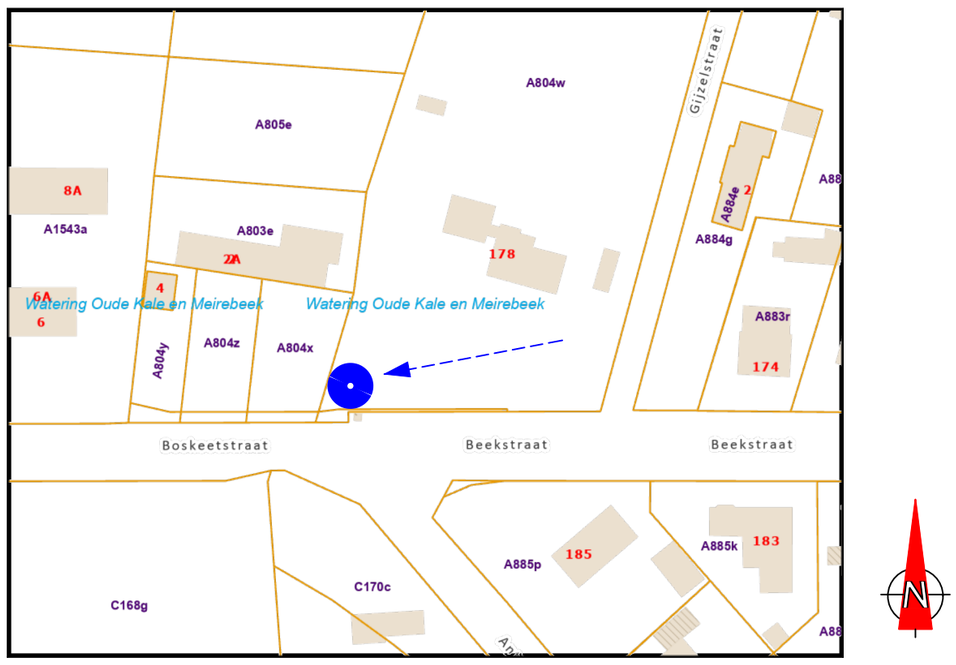

kadastrale situatie dd. 19/08/2025

Dossiernr.: 91010702	Datum: 15/09/2025	Contactpersoon: H.P.	Schaal: 1/250