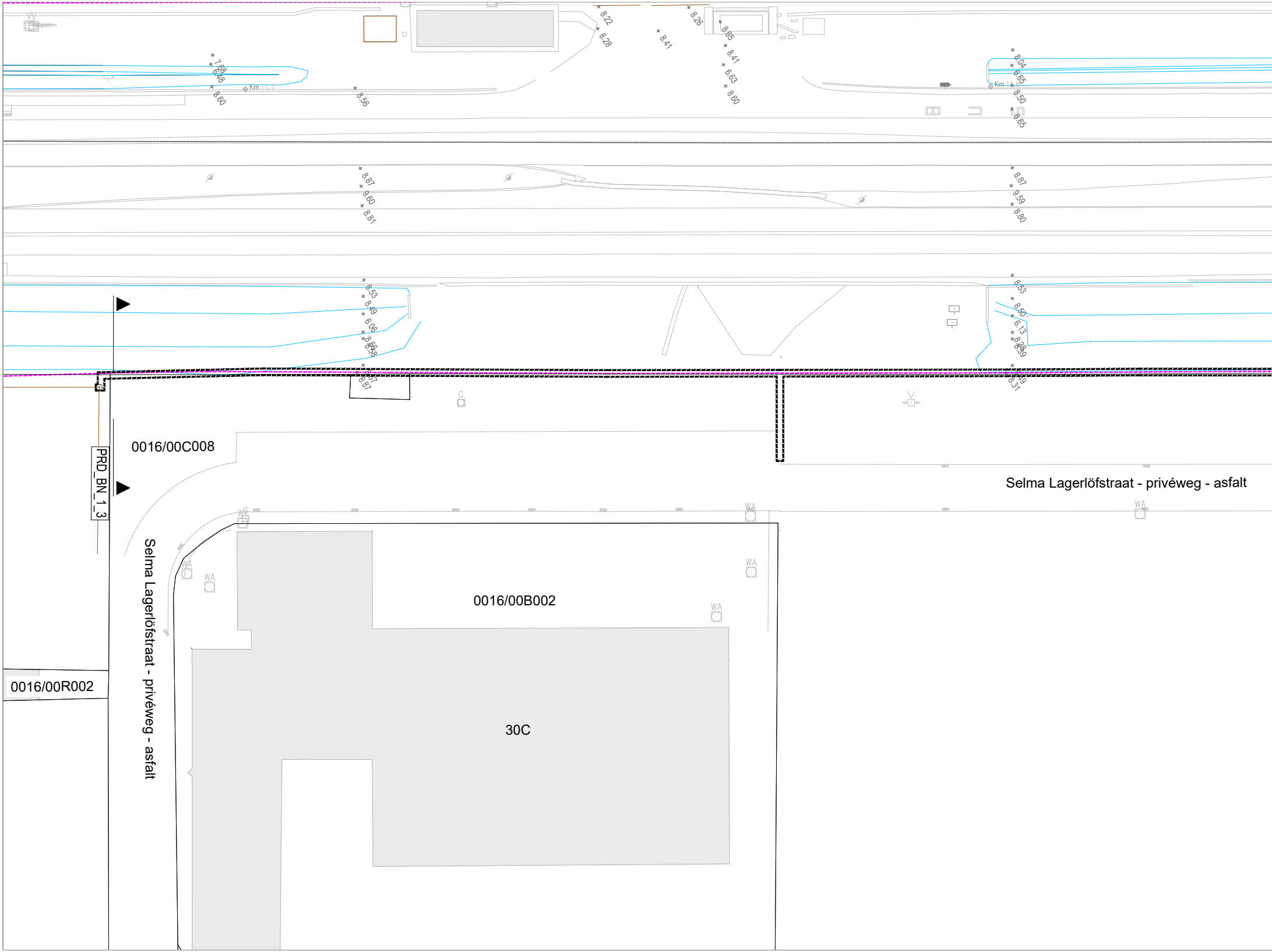
0016/00C008
PRD_BN_1_3
Selma Lagerlöfstraat - privéweg - asfalt
Selma Lagerlöfstraat - privéweg - asfalt
0016/00B002
30C
0016/00R002
WA
WA
WA
WA
WA
WA
G
V
Km
8.22
8.28
8.26
8.41
8.65
8.41
6.63
8.60
7.68
6.48
8.60
8.56
8.04
6.65
8.50
8.65
8.87
9.60
8.81
8.87
9.59
8.80
8.53
8.49
6.06
8.56
8.58
8.37
8.87
8.53
8.50
6.13
8.39
8.59
8.31

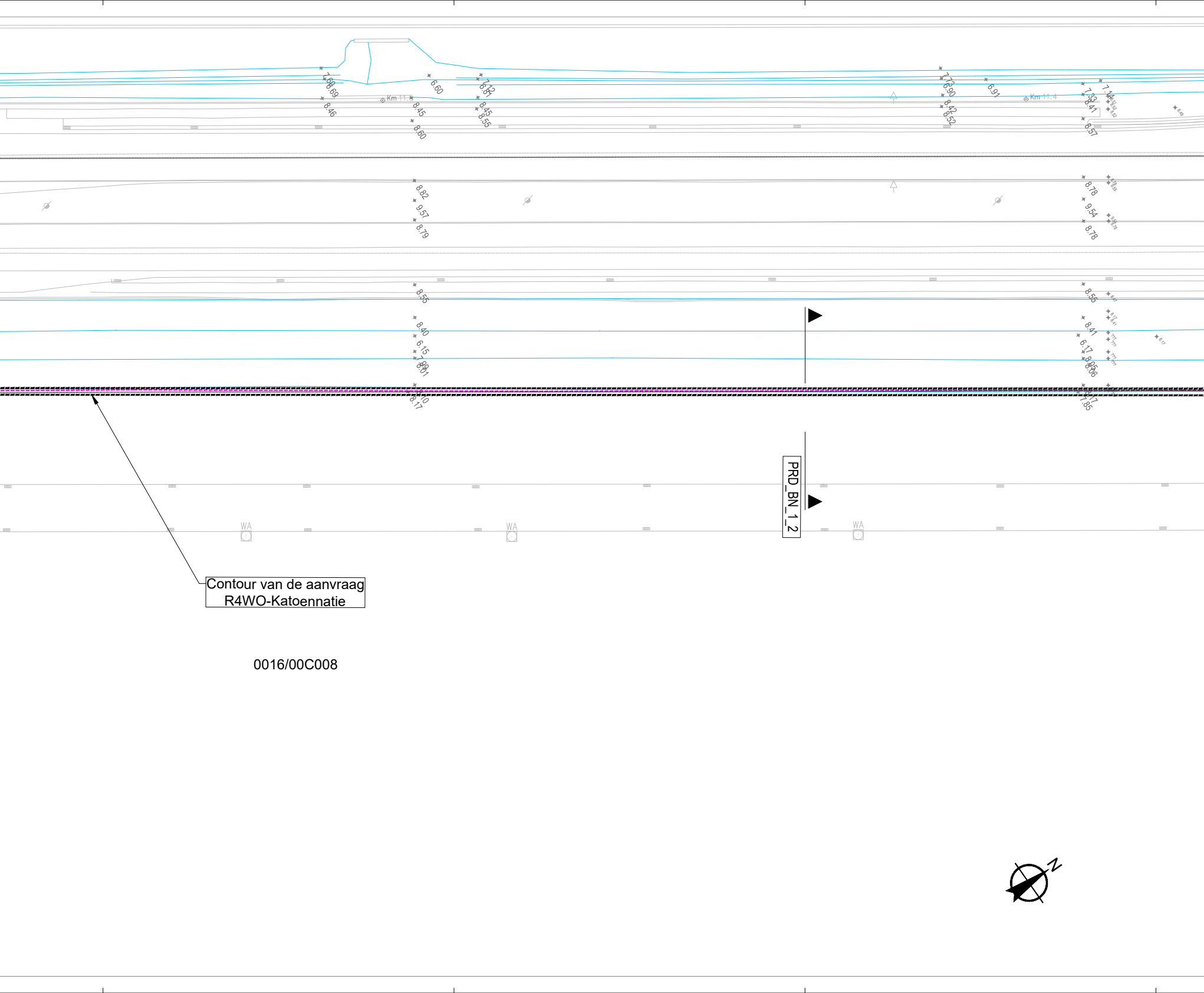
Contour van de aanvraag
R4WO-Katoennatie
0016/00C008
PRD_BN_1_2
Km 11.3
Km 11.4
WA
WA
WA
N
8.69
8.46
6.60
8.45
8.60
6.87
8.45
8.55
6.90
8.42
8.52
6.91
8.41
8.57
8.82
9.57
8.79
8.78
9.54
8.78
8.55
8.40
6.15
8.01
8.17
8.56
8.41
6.17
8.06
7.85

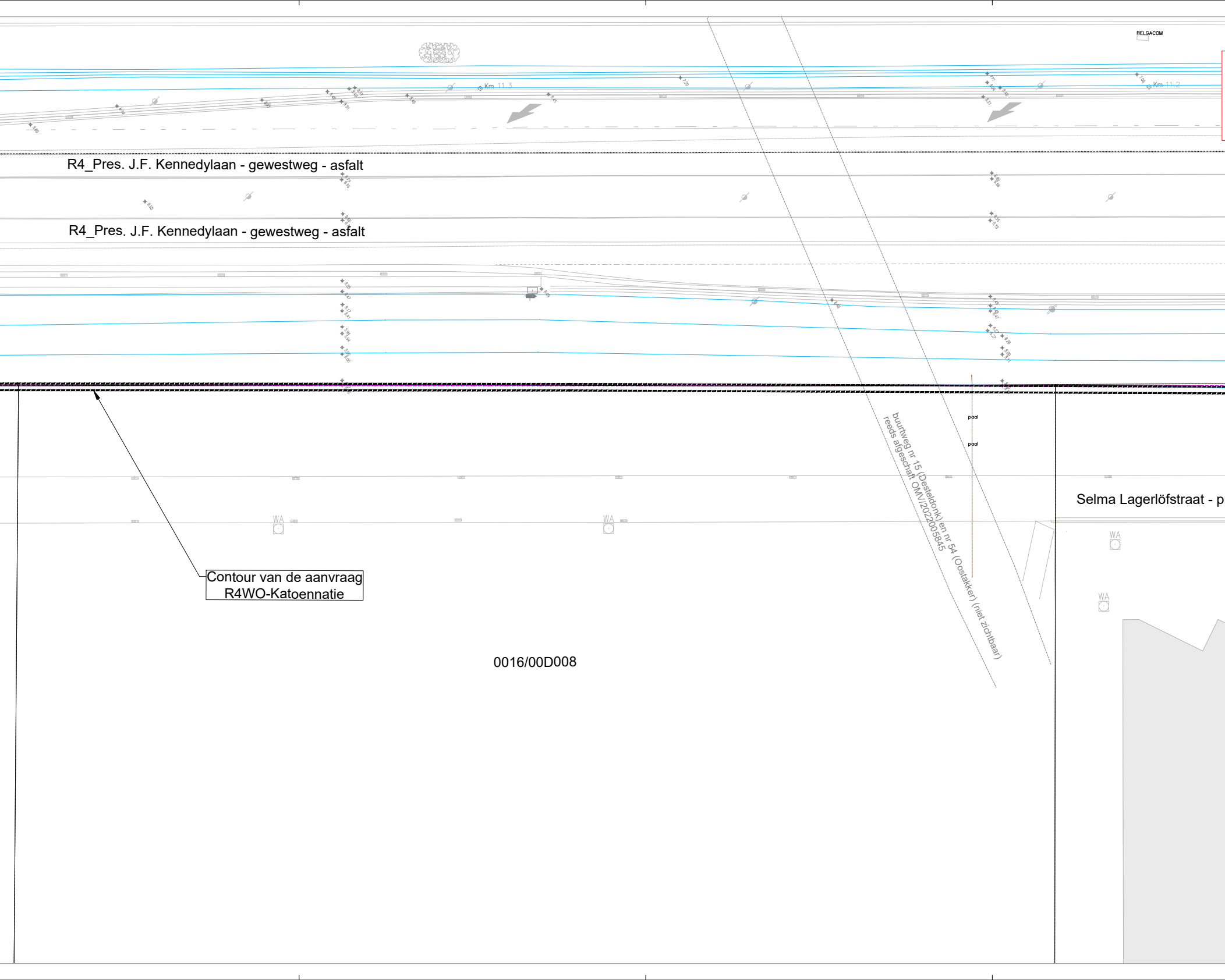
BELGACOM
Km 11.3
Km 11.2
R4_Pres. J.F. Kennedylaan - gewestweg - asfalt
R4_Pres. J.F. Kennedylaan - gewestweg - asfalt
paal
paal
buurtweg nr 15 (Desteldonk) en nr 54 (Oostakker) (niet zichtbaar)
reeds afgeschaft OMV/2022005845
Selma Lagerlöfstraat - p
WA
WA
WA
WA
Contour van de aanvraag
R4WO-Katoennatie
0016/00D008

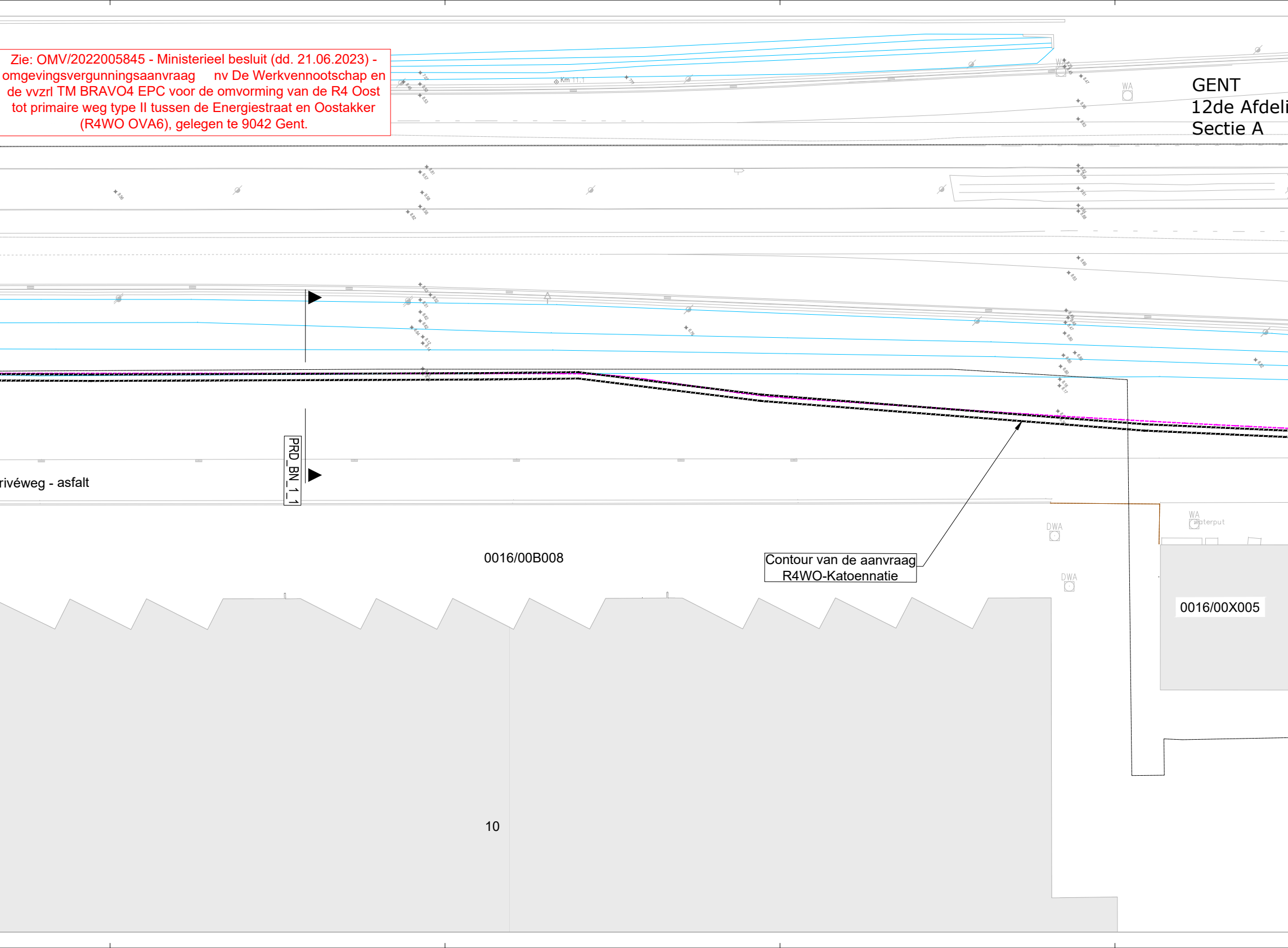

Zie: OMV/2022005845 - Ministerieel besluit (dd. 21.06.2023) - omgevingsvergunningsaanvraag nv De Werkvennootschap en de vvzrl TM BRAVO4 EPC voor de omvorming van de R4 Oost tot primaire weg type II tussen de Energiestraat en Oostakker (R4WO OVA6), gelegen te 9042 Gent.

Contour van de aanvraag R4WO-Katoennatie

GENT
12de Afdeli
Sectie A
Km 11.1
WA
rivéweg - asfalt
PRD_BN_1_1
0016/00B008
DWA
DWA
WA
waterput
0016/00X005
10

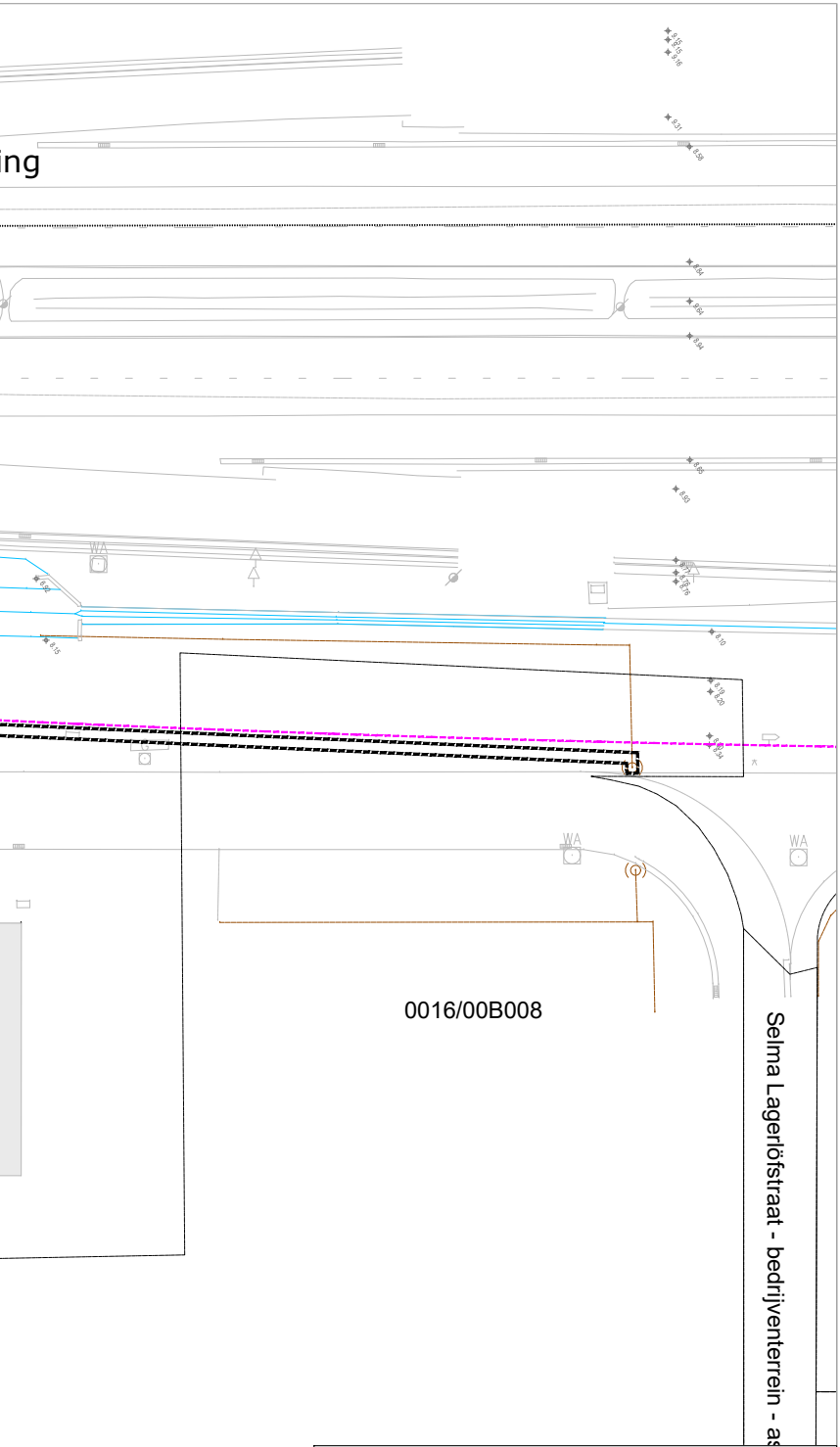
ing
9.15
9.15
9.16
9.31
8.58
8.84
9.64
8.94
8.65
8.93
WA
8.52
8.15
8.77
8.76
8.76
8.10
8.19
8.20
8.30
8.34
WA
WA
0016/00B008
Selma Lagerlöfstraat - bedrijventerrein - as

GRONDPLAN

SCHAAL: 1/250

0 0,5 1 1,5 2 2,5m

Referentiepunt +0.00 TAW

Maten in m - Peilmaten in m t.o.v. TAW - Coördinaten in Belge72/b.Lambert72A (EPSG=31370)

BA_nieuwe afsluiting_P_B_1