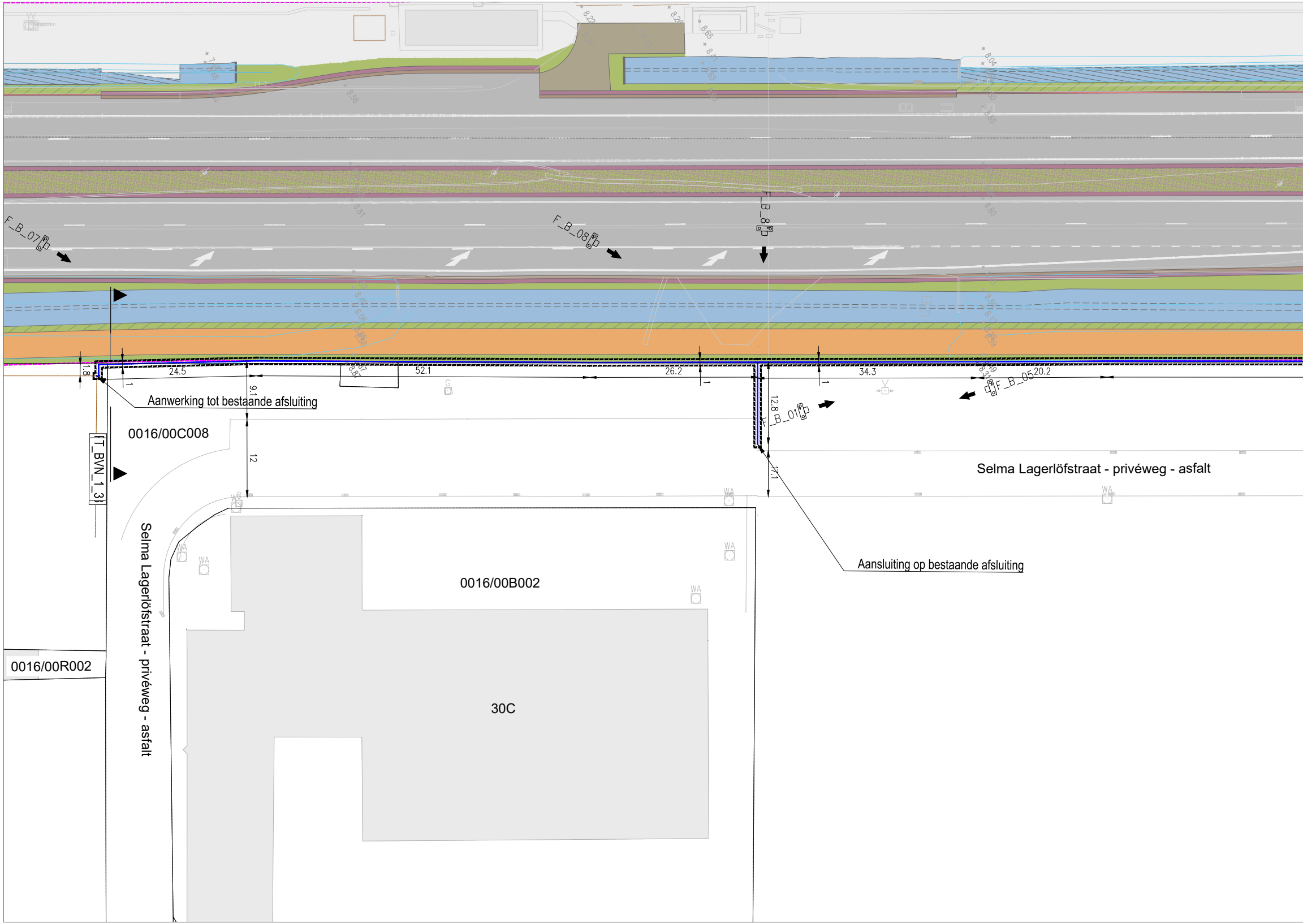
F_B_07
F_B_08
F_B_8
1.8
24.5
52.1
26.2
34.3
20.2
1
9.1
12
12.8
17.1
F_B_05
F_B_01
Aanwerking tot bestaande afsluiting
0016/00C008
T_BVN_1_3
Selma Lagerlöfstraat - privéweg - asfalt
Selma Lagerlöfstraat - privéweg - asfalt
Aansluiting op bestaande afsluiting
0016/00B002
30C
0016/00R002
WA
G
V

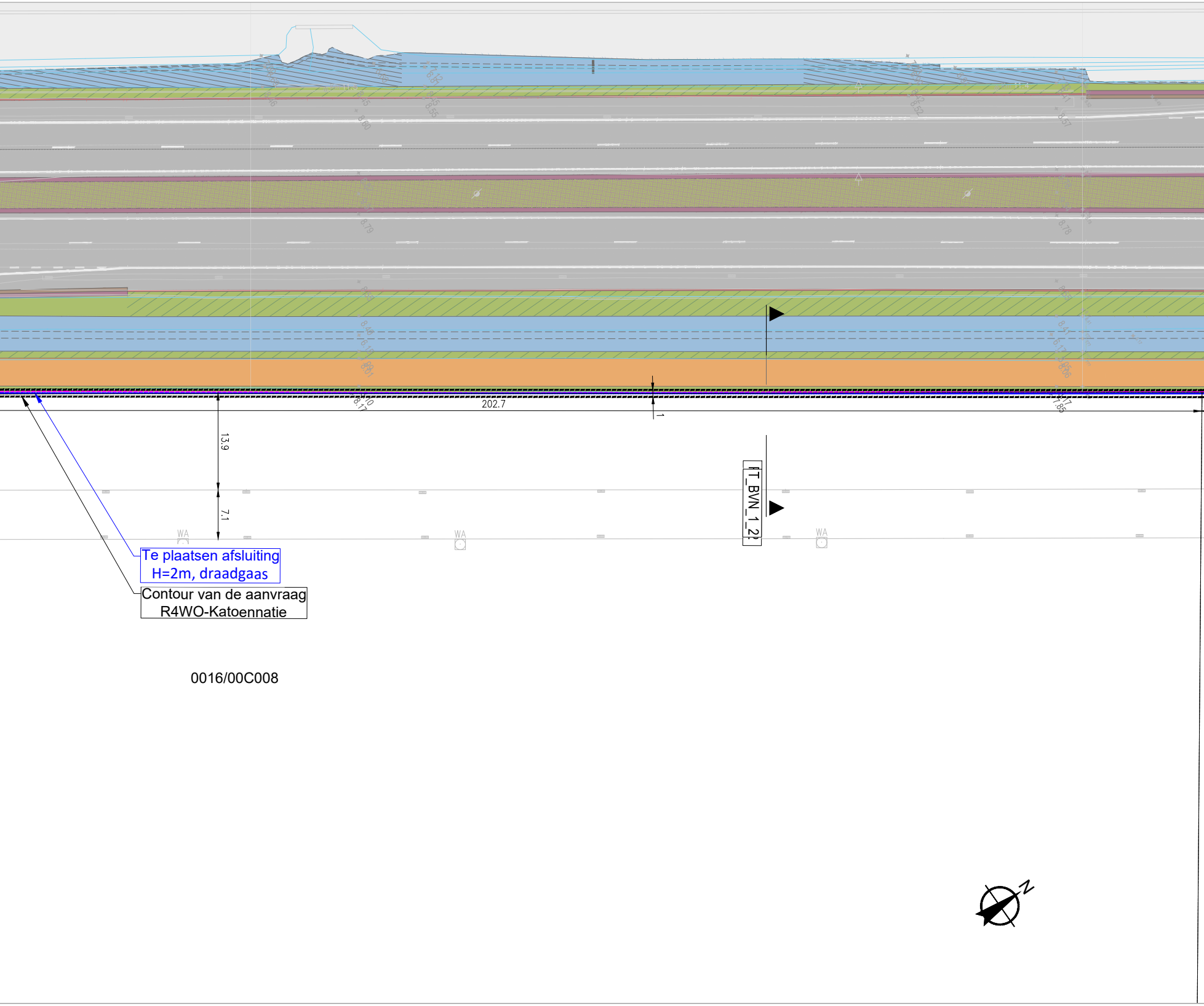
202.7
1
13.9
7.1
WA
WA
WA
T_BVN_1_2
Te plaatsen afsluiting
H=2m, draadgaas
Contour van de aanvraag
R4WO-Katoennatie
0016/00C008
N

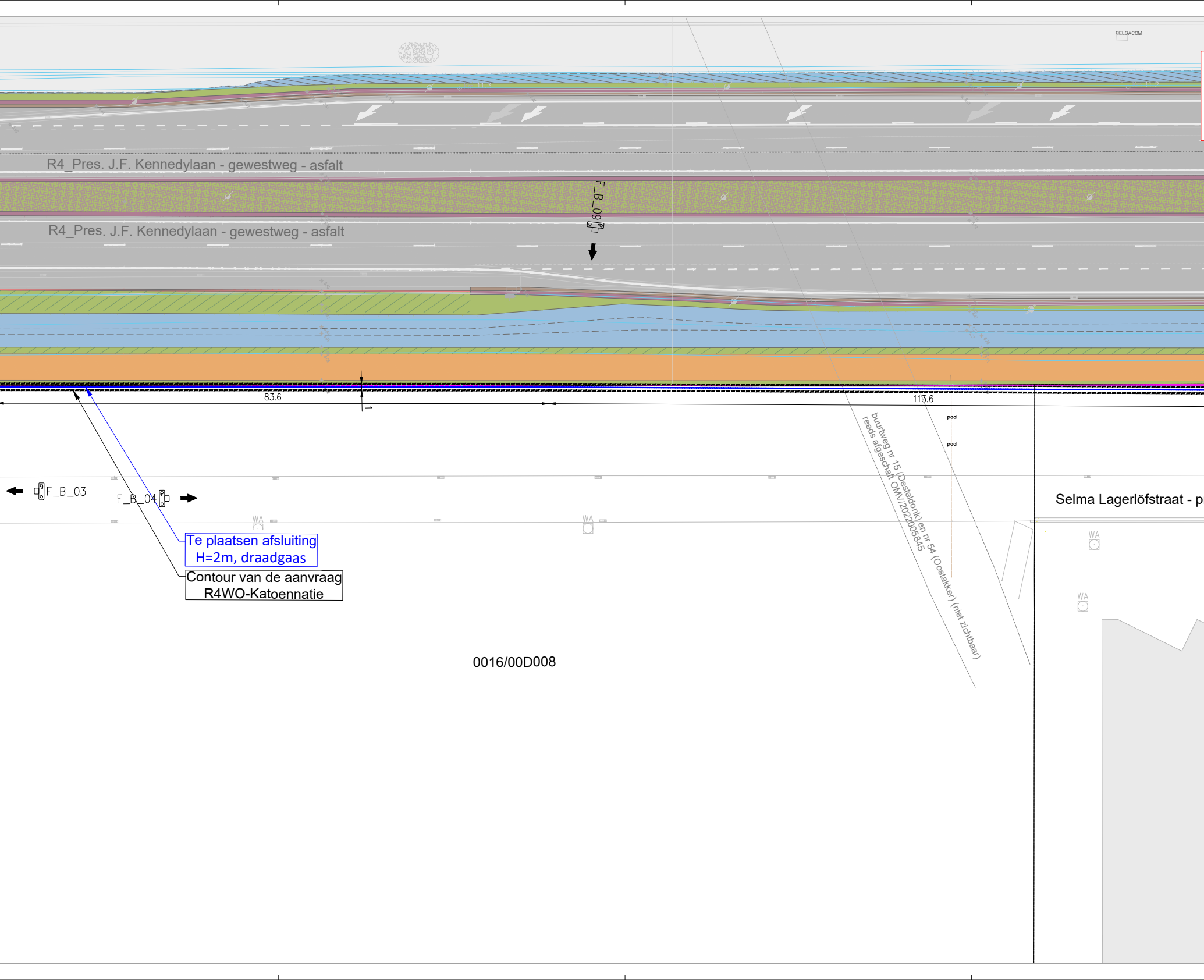
BELGACOM
R4_Pres. J.F. Kennedylaan - gewestweg - asfalt
F_B_09
R4_Pres. J.F. Kennedylaan - gewestweg - asfalt
83.6
113.6
poal
poal
F_B_03
F_B_04
WA
WA
WA
WA
Selma Lagerlöfstraat - p
buurtweg nr 15 (Desteldonk) en nr 54 (Oostakker) (niet zichtbaar)
reeds afgeschaft OMV/2022005845
Te plaatsen afsluiting
H=2m, draadgaas
Contour van de aanvraag
R4WO-Katoennatie
0016/00D008

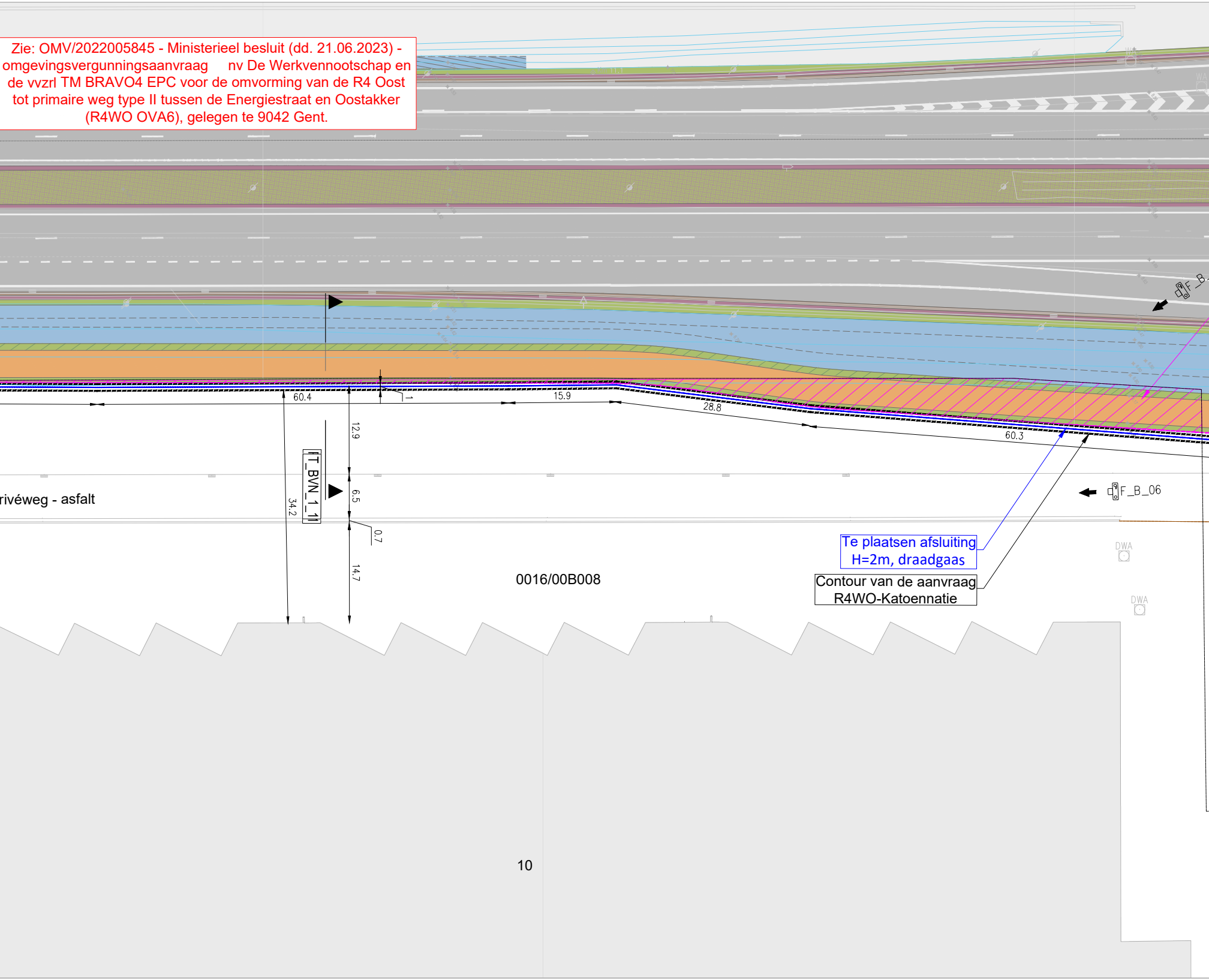

Zie: OMV/2022005845 - Ministerieel besluit (dd. 21.06.2023) - omgevingsvergunningsaanvraag nv De Werkvennootschap en de vvzrl TM BRAVO4 EPC voor de omvorming van de R4 Oost tot primaire weg type II tussen de Energiestraat en Oostakker (R4WO OVA6), gelegen te 9042 Gent.

Te plaatsen afsluiting
H=2m, draadgaas

Contour van de aanvraag
R4WO-Katoennatie

F_B
60.4
1
15.9
28.8
60.3
12.9
6.5
0.7
14.7
34.2
T_BVN_1_1
rivéweg - asfalt
F_B_06
DWA
DWA
0016/00B008
10

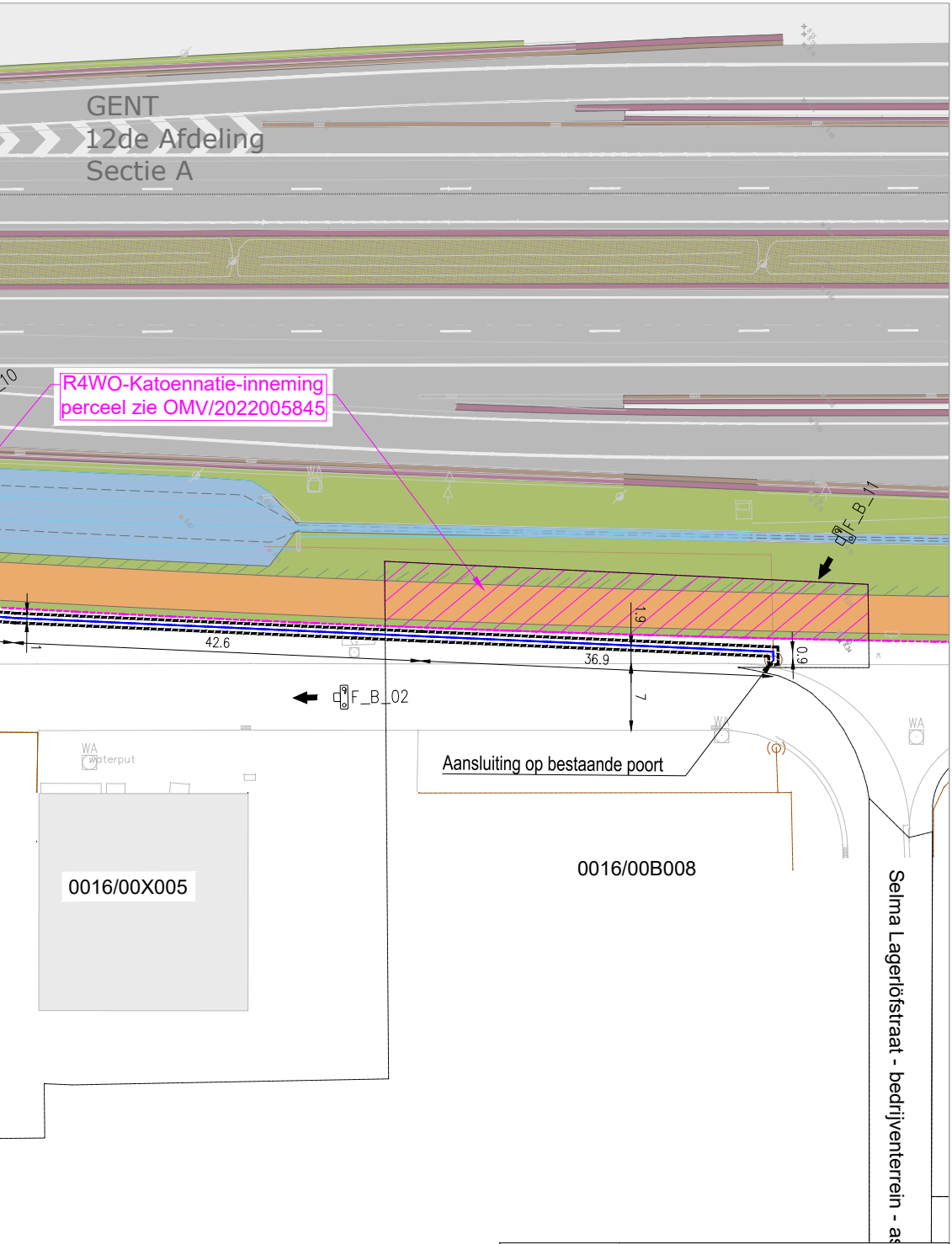
GENT
12de Afdeling
Sectie A
R4WO-Katoennatie-inneming
perceel zie OMV/2022005845
F_B_11
1
42.6
36.9
1.9
0.9
7
F_B_02
WA
waterput
WA
WA
Aansluiting op bestaande poort
0016/00X005
0016/00B008
Selma Lagerlöfstraat - bedrijventerrein - as

GRONDPLAN

SCHAAL: 1/250

0 0,5 1 1,5 2 2,5m

Referentiepunt +0.00 TAW

Maten in m - Peilmaten in m t.o.v. TAW - Coördinaten in Belge72/b.Lambert72A (EPSG=31370)