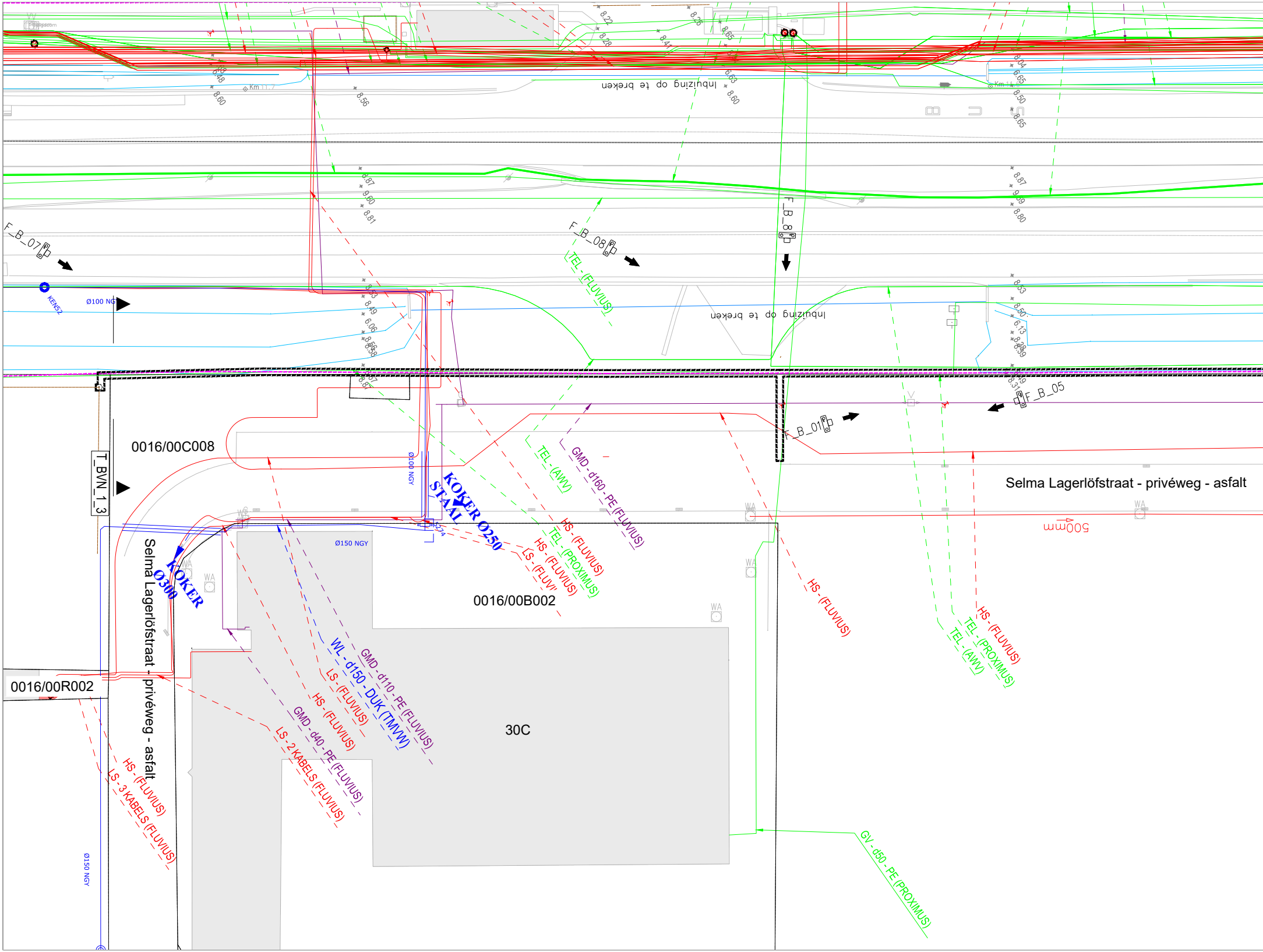
0016/00C008
0016/00B002
30C
0016/00R002
Selma Lagerlöfstraat - privéweg - asfalt
Selma Lagerlöfstraat - privéweg - asfalt
T_BVN_1_3
F_B_07
F_B_08
F_B_8
F_B_05
F_B_01
Inbuizing op te breken
Inbuizing op te breken
KOKER STAAL
KOKER Ø250
KOKER Ø300
Ø100 NGY
Ø100 NGY
Ø150 NGY
Ø150 NGY
KEN52
TEL - (FLUVIUS)
TEL - (AWV)
GMD - d160 - PE (FLUVIUS)
HS - (FLUVIUS)
TEL - (PROXIMUS)
HS - (FLUVIUS)
LS - (FLUVI
HS - (FLUVIUS)
WL - d150 - DUK (TMVW)
GMD - d110 - PE (FLUVIUS)
LS - (FLUVIUS)
HS - (FLUVIUS)
GMD - d40 - PE (FLUVIUS)
LS - 2 KABELS (FLUVIUS)
HS - (FLUVIUS)
LS - 3 KABELS (FLUVIUS)
HS - (FLUVIUS)
TEL - (PROXIMUS)
TEL - (AWV)
GV - d50 - PE (PROXIMUS)
500mm
WA
8.22
8.28
8.26
8.41
8.65
8.63
8.60
8.48
8.60
8.56
8.04
6.65
8.50
8.65
8.87
9.60
8.81
8.87
9.09
8.80
8.53
8.49
6.06
8.56
8.58
8.87
8.63
8.50
6.13
8.69
8.31
Km

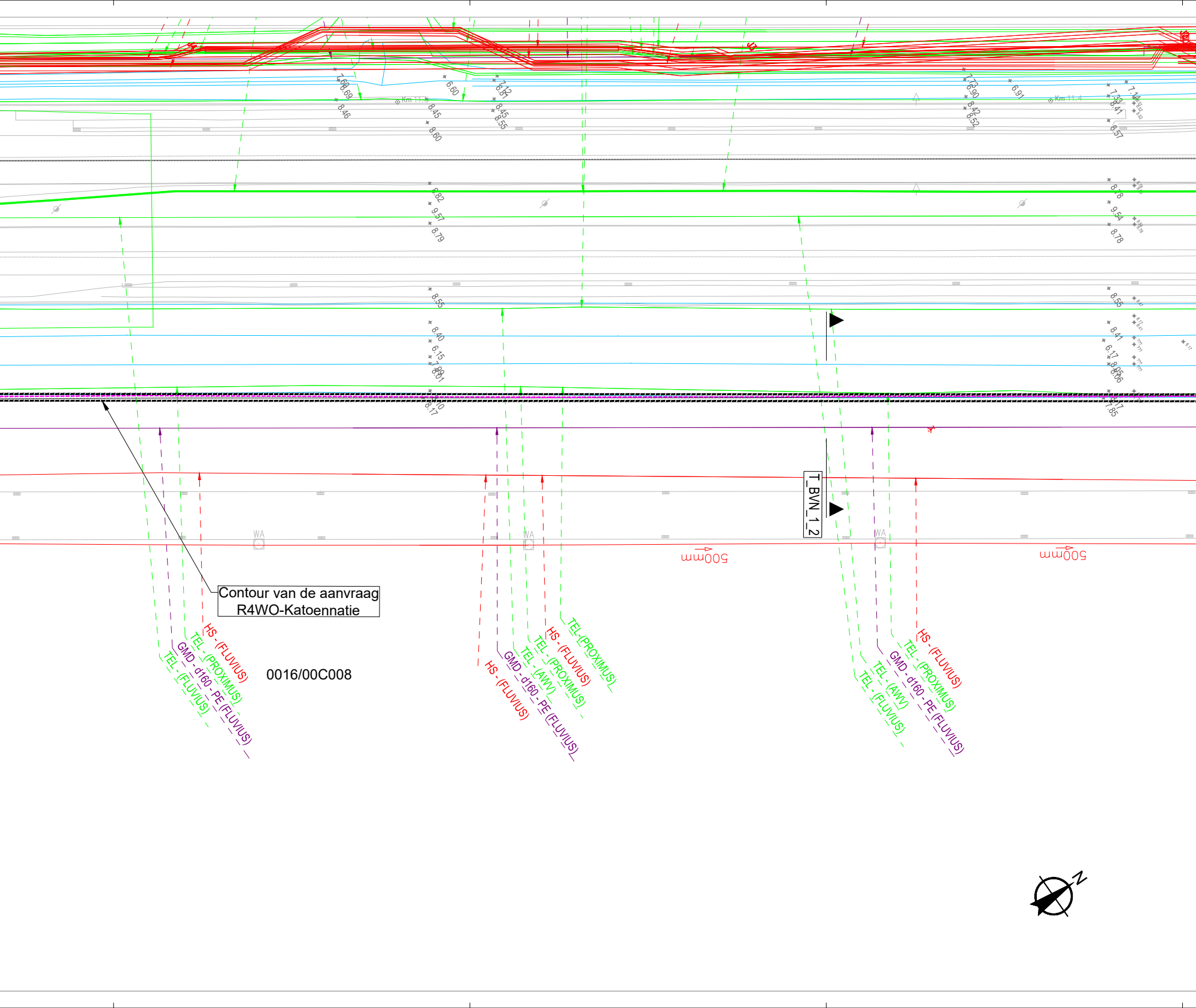
Contour van de aanvraag
R4WO-Katoennatie
0016/00C008
T_BVN_1_2
500mm
500mm
WA
WA
WA
Km 11.5
Km 11.4
HS - (FLUVIUS)
TEL - (PROXIMUS)
GMD - d160 - PE (FLUVIUS)
TEL - (FLUVIUS)
HS - (FLUVIUS)
GMD - d160 - PE (FLUVIUS)
TEL - (AWV)
TEL - (PROXIMUS)
HS - (FLUVIUS)
TEL-(PROXIMUS)
HS - (FLUVIUS)
TEL - (PROXIMUS)
GMD - d160 - PE (FLUVIUS)
TEL - (AWV)
TEL - (FLUVIUS)
N

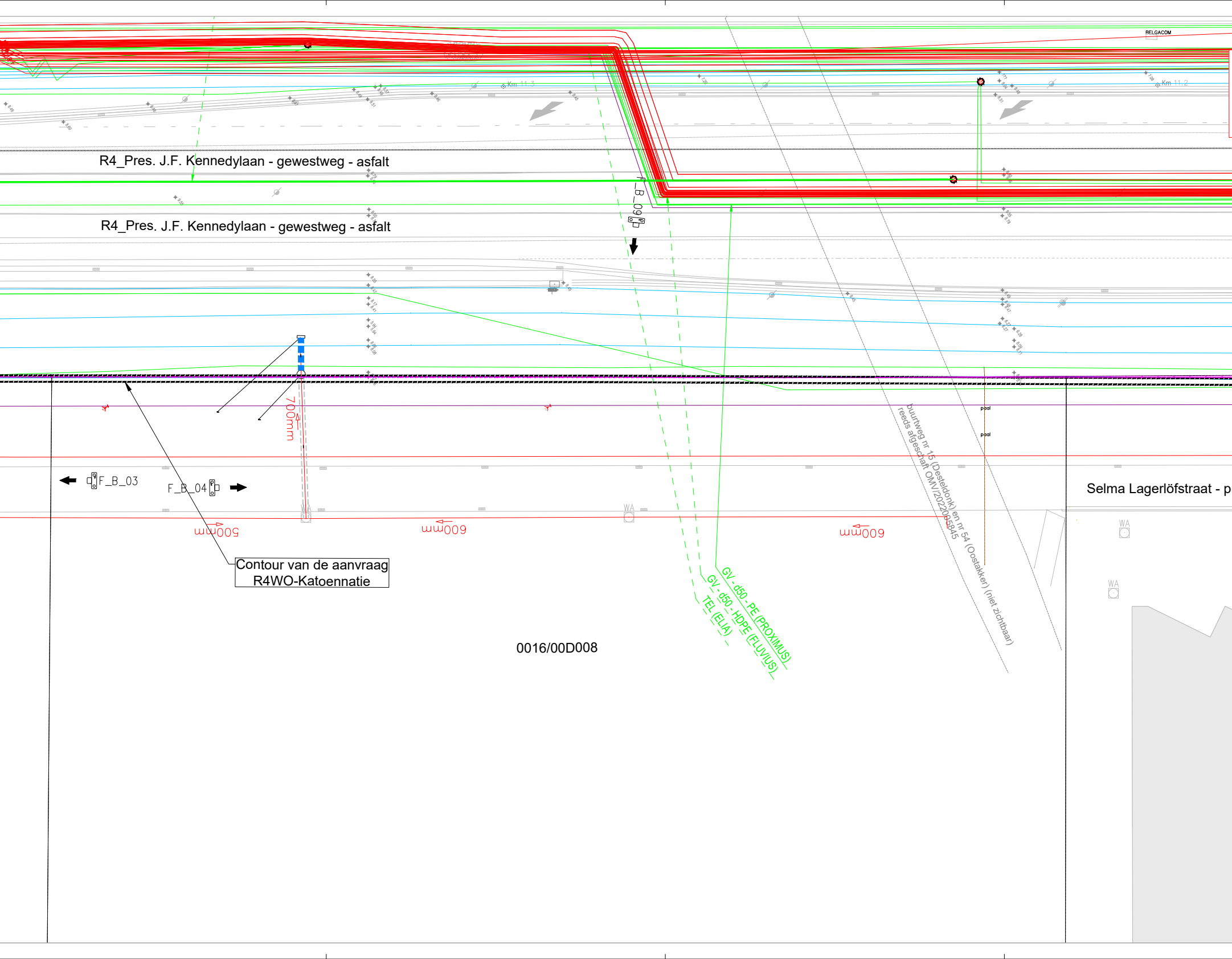
BELGACOM
Km 11.3
Km 11.2
R4_Pres. J.F. Kennedylaan - gewestweg - asfalt
R4_Pres. J.F. Kennedylaan - gewestweg - asfalt
F_B_09
F_B_03
F_B_04
700mm
500mm
600mm
600mm
WA
Contour van de aanvraag
R4WO-Katoennatie
0016/00D008
GV - d50 - PE (PROXIMUS)
GV - d50 - HDPE (FLUVIUS)
TEL (ELIA)
buurtweg nr 15 (Desteldonk) en nr 54 (Oostakker) (niet zichtbaar)
reeds afgeschaft OMV/2020005845
paal
paal
Selma Lagerlöfstraat - p

Zie: OMV/2022005845 - Ministerieel besluit (dd. 21.06.2023) - omgevingsvergunningsaanvraag nv De Werkvennootschap en de vvzrl TM BRAVO4 EPC voor de omvorming van de R4 Oost tot primaire weg type II tussen de Energiestraat en Oostakker (R4WO OVA6), gelegen te 9042 Gent.

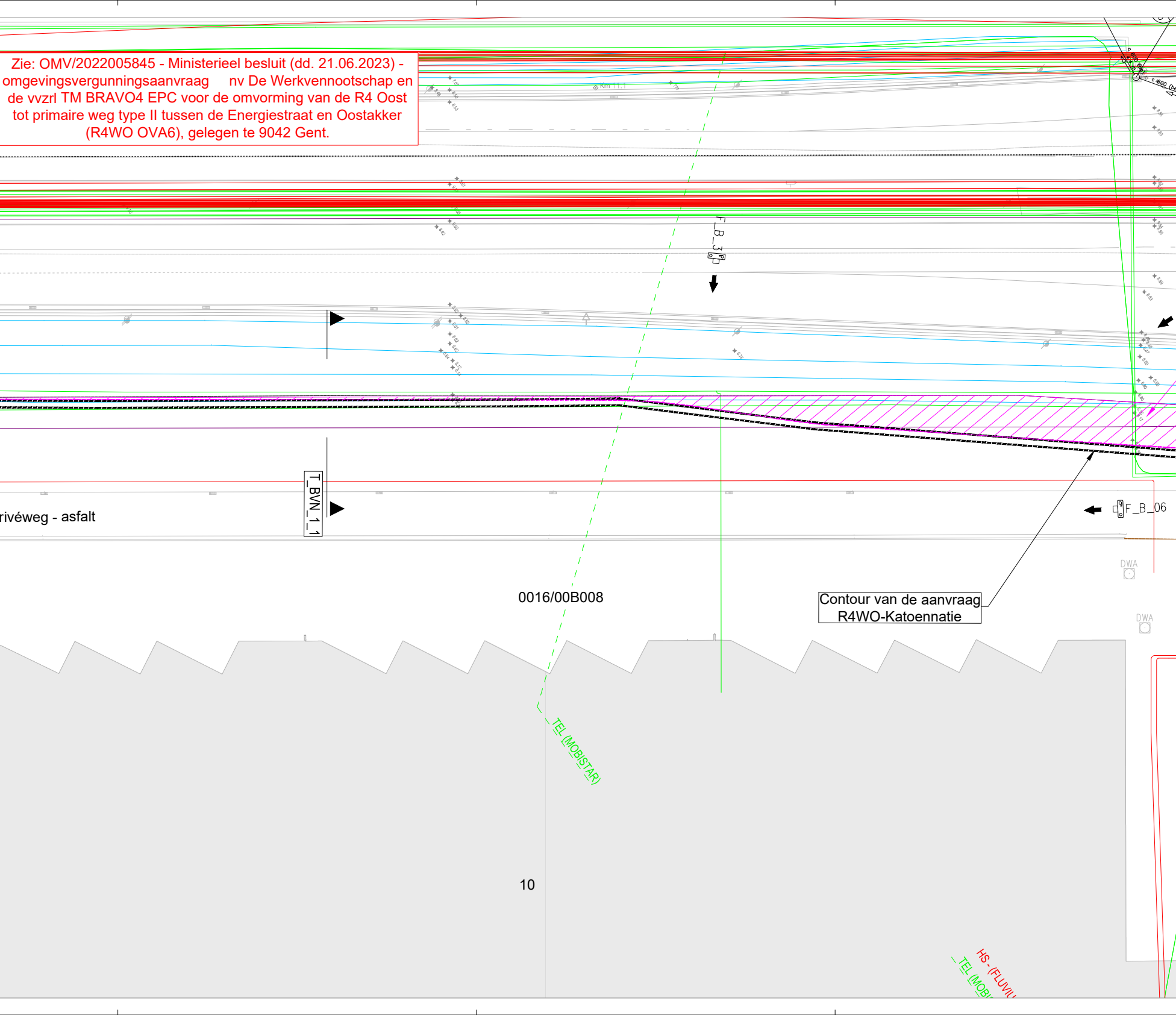
Km 11.1
F_B_3
T_BVN_1_1
rivéweg - asfalt
F_B_06
DWA
0016/00B008
Contour van de aanvraag
R4WO-Katoennatie
DWA
TEL (MOBISTAR)
10
HS - (FLUVI
TEL (MOBI

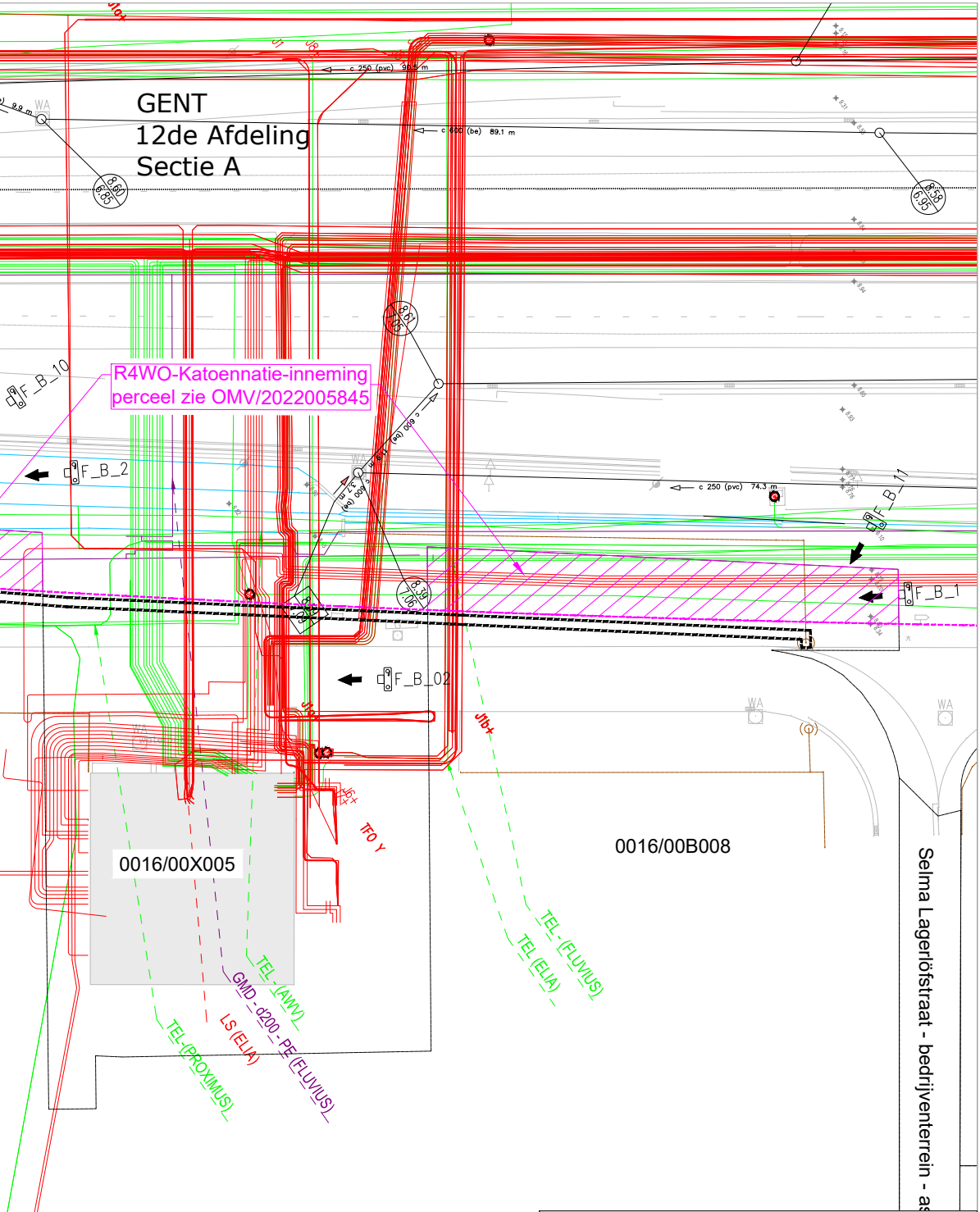
GENT
12de Afdeling
Sectie A
R4WO-Katoennatie-inneming
perceel zie OMV/2022005845
F_B_10
F_B_2
F_B_11
F_B_1
F_B_02
WA
c 250 (pvc) 90.5 m
c 600 (be) 89.1 m
c 250 (pvc) 74.3 m
8.60
6.85
8.58
6.95
8.61
8.39
7.06
J1b+
TFO Y
0016/00X005
0016/00B008
TEL - (AWV)
GMD - d200 - PE (FLUVIUS)
LS (ELIA)
TEL-(PROXIMUS)
TEL - (FLUVIUS)
TEL (ELIA)
Selma Lagerlöfstraat - bedrijventerrein - as

GRONDPLAN

SCHAAL: 1/250

0 0,5 1 1,5 2 2,5m

Referentiepunt +0.00 TAW

Maten in m - Peilmaten in m t.o.v. TAW - Coördinaten in Belge72/b.Lambert72A (EPSG=31370)

BA_R4WO-Katoennatie_I_B_1