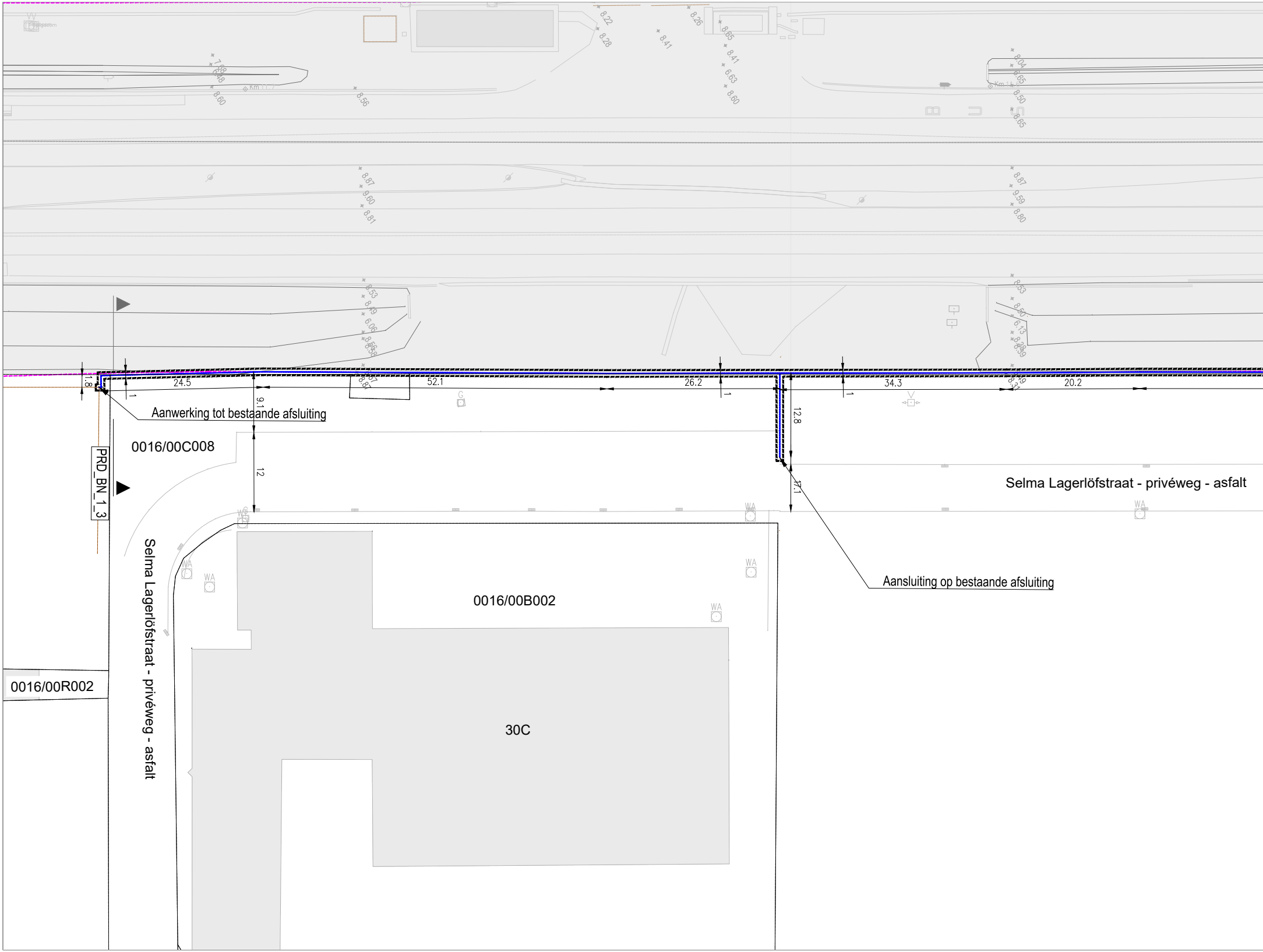

1.8
24.5
52.1
26.2
34.3
20.2
1
9.1
12
12.8
17.1
Aanwerking tot bestaande afsluiting
0016/00C008
PRD_BN_1_3
Selma Lagerlöfstraat - privéweg - asfalt
Selma Lagerlöfstraat - privéweg - asfalt
0016/00B002
30C
0016/00R002
Aansluiting op bestaande afsluiting
WA
G

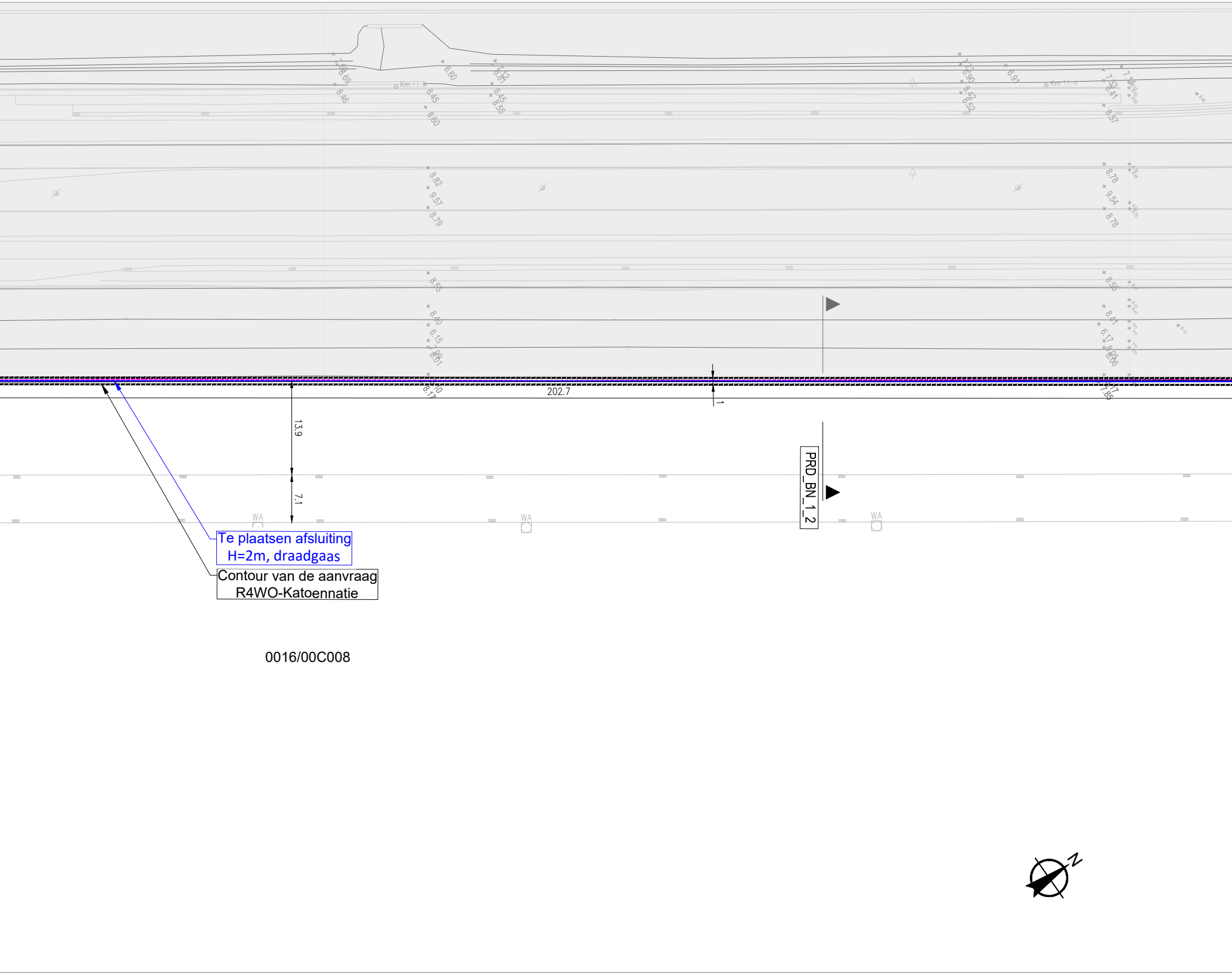
202.7
13.9
7.1
1
PRD_BN_1_2
WA
WA
WA
Te plaatsen afsluiting
H=2m, draadgaas
Contour van de aanvraag
R4WO-Katoennatie
0016/00C008
N

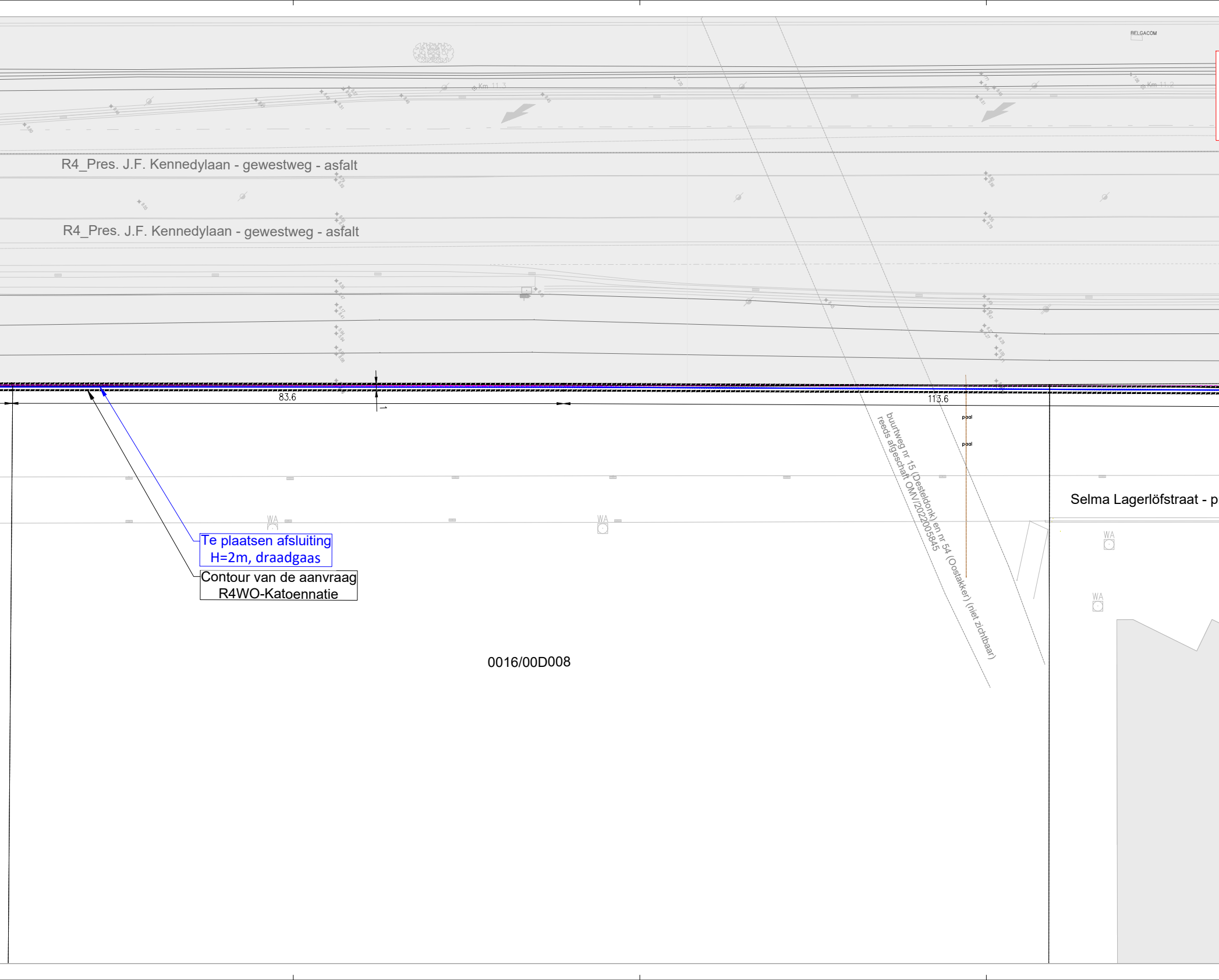
BELGACOM
Km 11.3
Km 11.2
R4_Pres. J.F. Kennedylaan - gewestweg - asfalt
R4_Pres. J.F. Kennedylaan - gewestweg - asfalt
83.6
113.6
paal
paal
buurtweg nr 15 (Desteldonk) en nr 54 (Oostakker) (niet zichtbaar)
reeds afgeschaft OMV/2022005845
Selma Lagerlöfstraat - p
WA
WA
WA
WA
Te plaatsen afsluiting H=2m, draadgaas
Contour van de aanvraag R4WO-Katoennatie
0016/00D008



Zie: OMV/2022005845 - Ministerieel besluit (dd. 21.06.2023) - omgevingsvergunningsaanvraag nv De Werkvennootschap en de vvzrl TM BRAVO4 EPC voor de omvorming van de R4 Oost tot primaire weg type II tussen de Energiestraat en Oostakker (R4WO OVA6), gelegen te 9042 Gent.

Te plaatsen afsluiting H=2m, draadgaas

Contour van de aanvraag R4WO-Katoennatie

Km 11.1
60.4
1
15.9
28.8
60.3
12.9
PRD_BN_1_1
6.5
34.2
0.7
14.7
rivéweg - asfalt
0016/00B008
10
DWA
DWA

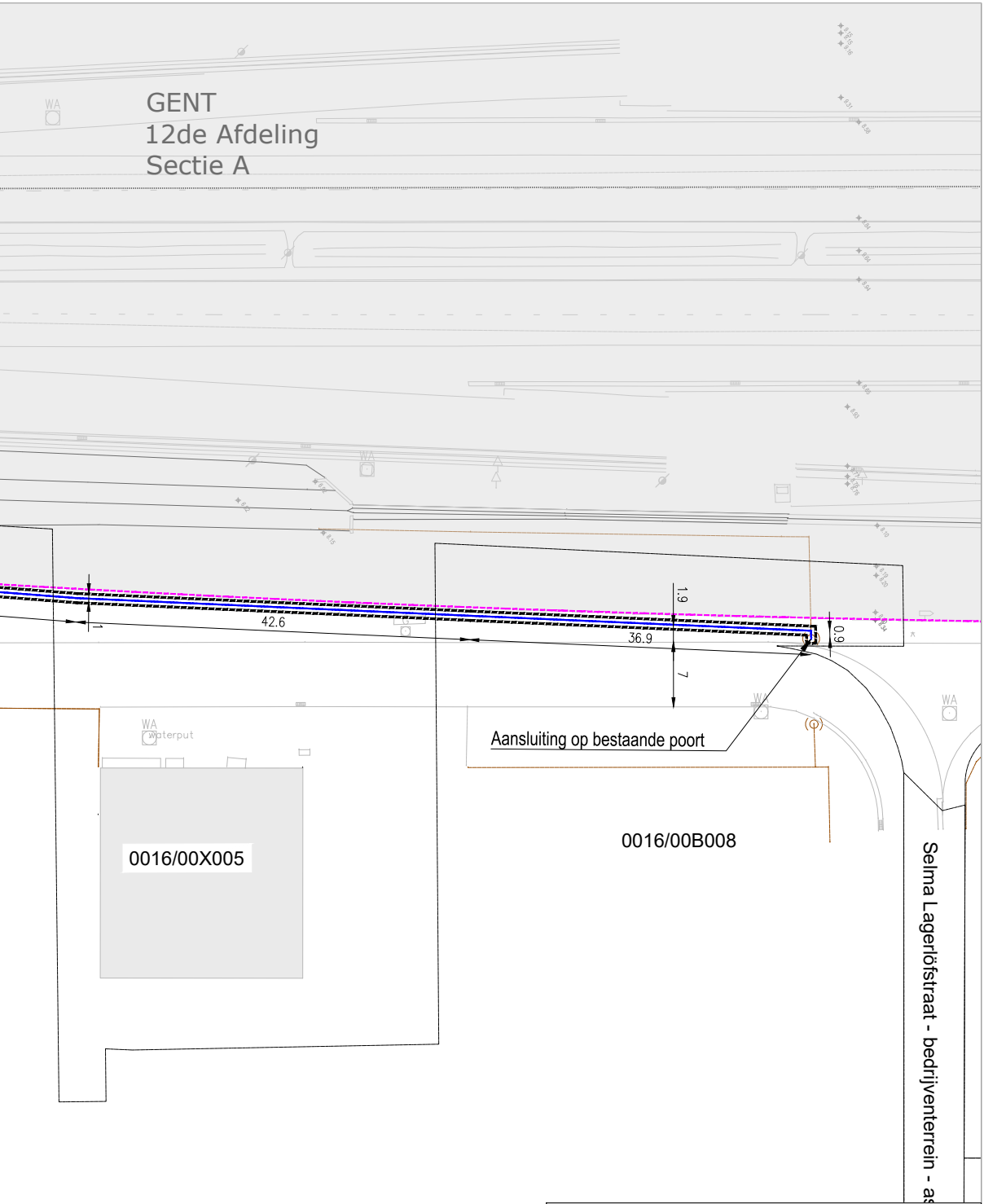
GENT
12de Afdeling
Sectie A
WA
WA
WA
WA
WA waterput
1.9
42.6
1
36.9
7
0.9
Aansluiting op bestaande poort
0016/00X005
0016/00B008
Selma Lagerlöfstraat - bedrijventerrein - as

GRONDPLAN

SCHAAL: 1/250

0 0,5 1 1,5 2 2,5m

Referentiepunt +0.00 TAW

Maten in m - Peilmaten in m t.o.v. TAW - Coördinaten in Belge72/b.Lambert72A (EPSG=31370)

BA_nieuwe afsluiting_P_N_1