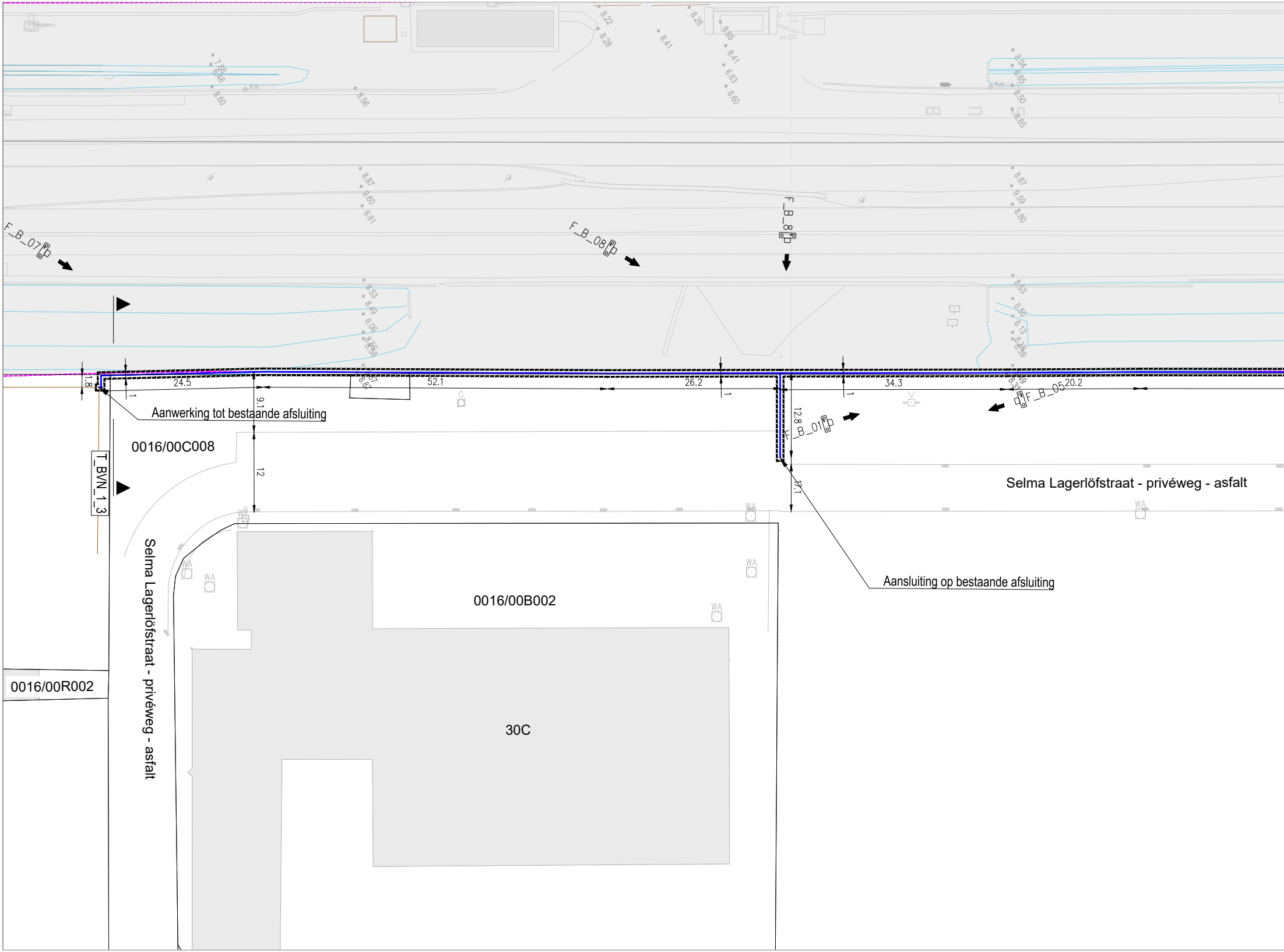
F_B_07
F_B_08
F_B_8
F_B_05
F_B_01
T_BVN_1_3
8.22
8.28
8.26
8.41
8.65
8.41
6.63
8.60
7.88
6.48
8.60
8.56
8.04
6.65
8.50
8.65
8.87
9.60
8.81
8.87
9.59
8.80
8.53
8.49
6.06
8.56
8.53
8.50
6.13
8.38
8.59
1.8
24.5
52.1
26.2
34.3
20.2
1
9.1
12
12.8
17.1
Aanwerking tot bestaande afsluiting
Aansluiting op bestaande afsluiting
0016/00C008
0016/00B002
0016/00R002
30C
Selma Lagerlöfstraat - privéweg - asfalt
Selma Lagerlöfstraat - privéweg - asfalt
WA
G
Km 11.7

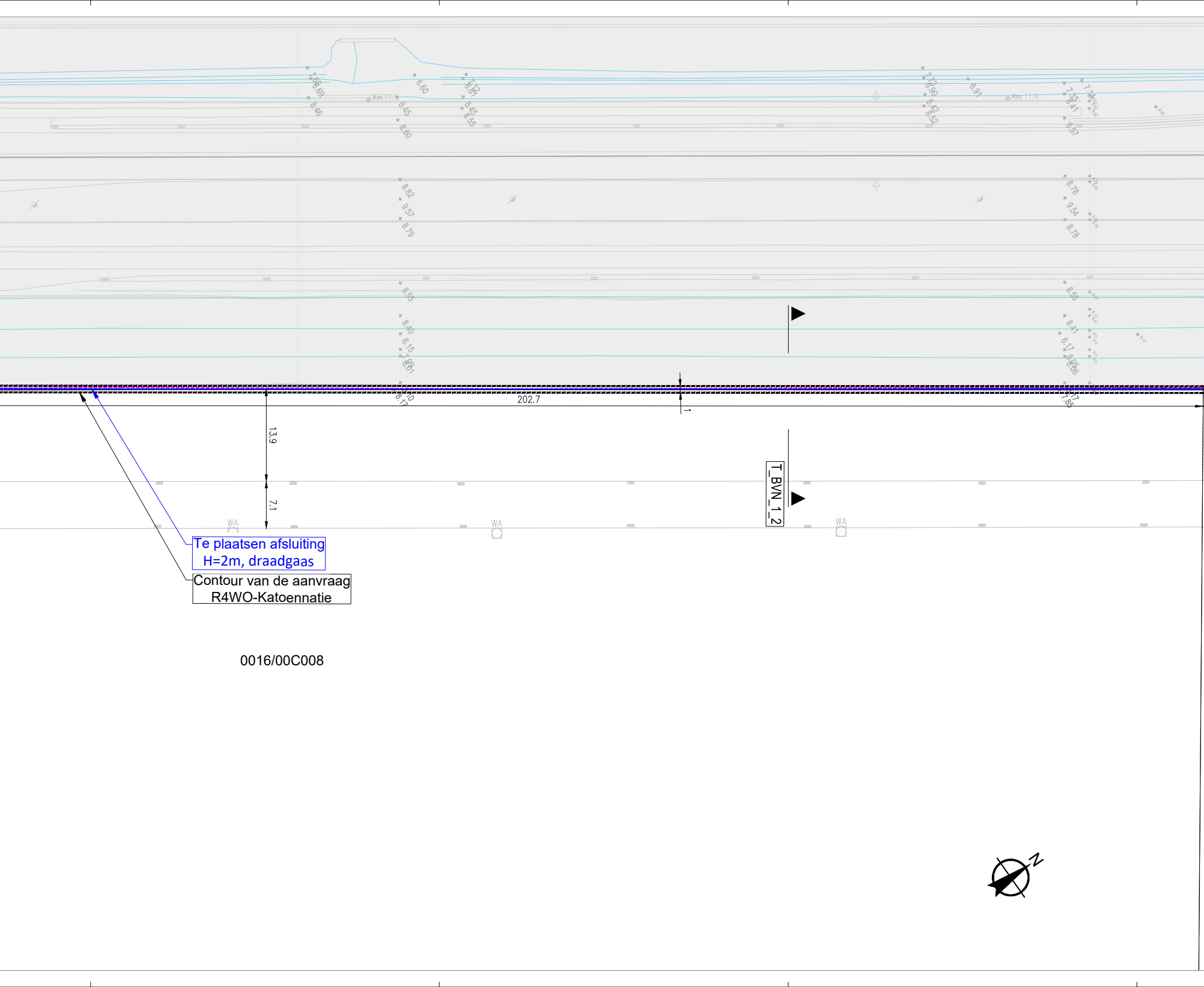
Km 11.3
Km 11.4
7.68
8.69
8.46
8.45
8.60
6.60
7.12
6.87
8.45
8.55
7.73
6.90
8.42
8.52
6.91
7.33
8.41
7.14
8.57
8.82
9.57
8.79
8.78
9.54
8.78
8.55
8.40
6.15
7.99
8.01
8.10
8.17
8.55
8.41
6.17
8.05
8.06
7.17
7.85
202.7
1
13.9
7.1
T_BVN_1_2
WA
WA
WA
Te plaatsen afsluiting
H=2m, draadgaas
Contour van de aanvraag
R4WO-Katoennatie
0016/00C008
N

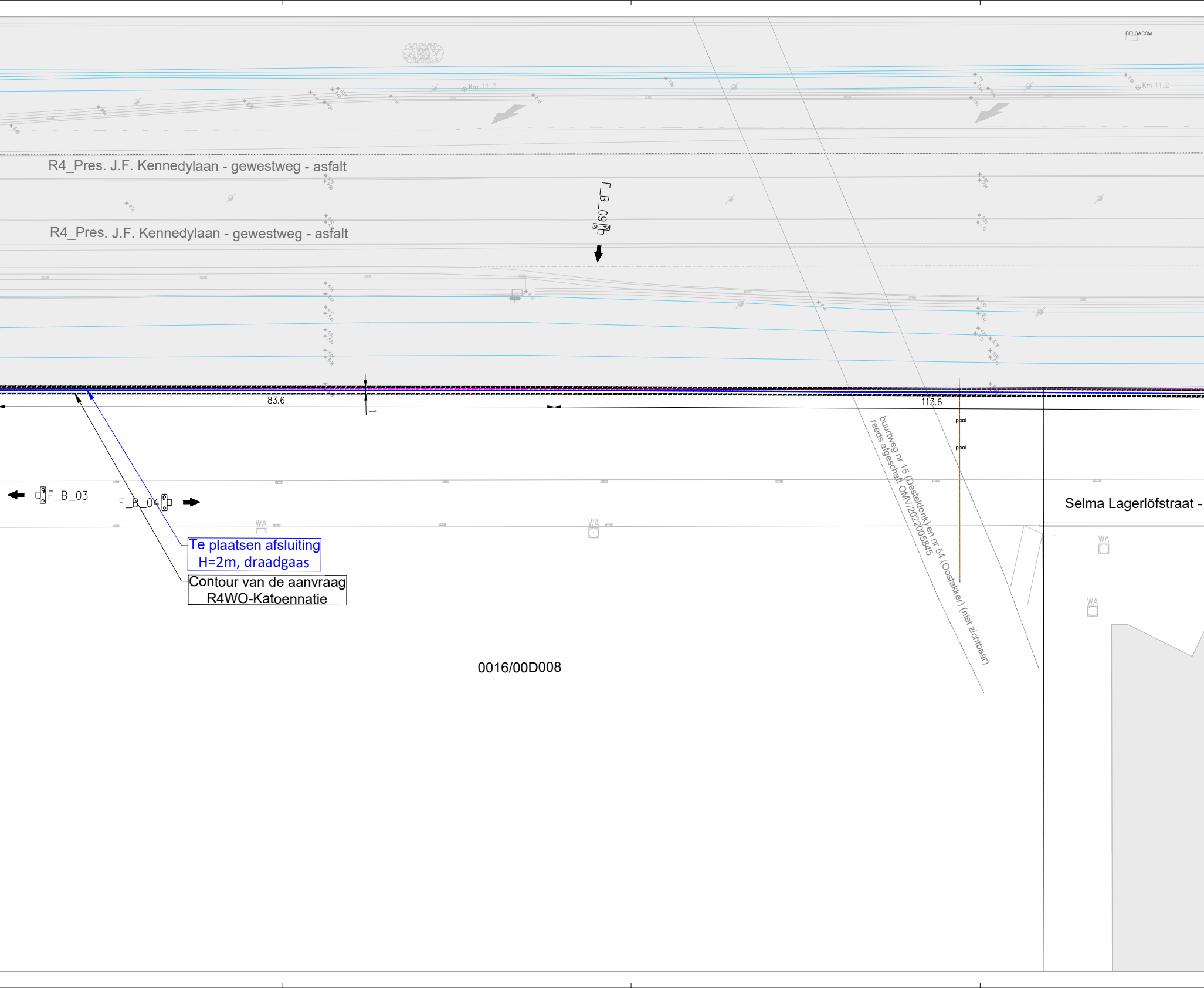
BELGACOM
Km 11.3
Km 11.2
R4_Pres. J.F. Kennedylaan - gewestweg - asfalt
R4_Pres. J.F. Kennedylaan - gewestweg - asfalt
F_B_09
83.6
113.6
paal
paal
F_B_03
F_B_04
WA
WA
WA
WA
Te plaatsen afsluiting
H=2m, draadgaas
Contour van de aanvraag
R4WO-Katoennatie
buurtweg nr 15 (Desteldonk) en nr 54 (Oostakker) (niet zichtbaar)
reeds afgeschaft OMV/2022005845
Selma Lagerlöfstraat -
0016/00D008



Zie: OMV/2022005845 - Ministerieel besluit (dd. 21.06.2023) - omgevingsvergunningsaanvraag nv De Werkvennootschap en de vvzrl TM BRAVO4 EPC voor de omvorming van de R4 Oost tot primaire weg type II tussen de Energiestraat en Oostakker (R4WO OVA6), gelegen te 9042 Gent.

60.4
1
15.9
28.8
60.3
12.9
6.5
0.7
14.7
34.2
T_BVN_1_1
privéweg - asfalt
F_B_06
DWA
DWA
Te plaatsen afsluiting H=2m, draadgaas
Contour van de aanvraag R4WO-Katoennatie
0016/00B008
10

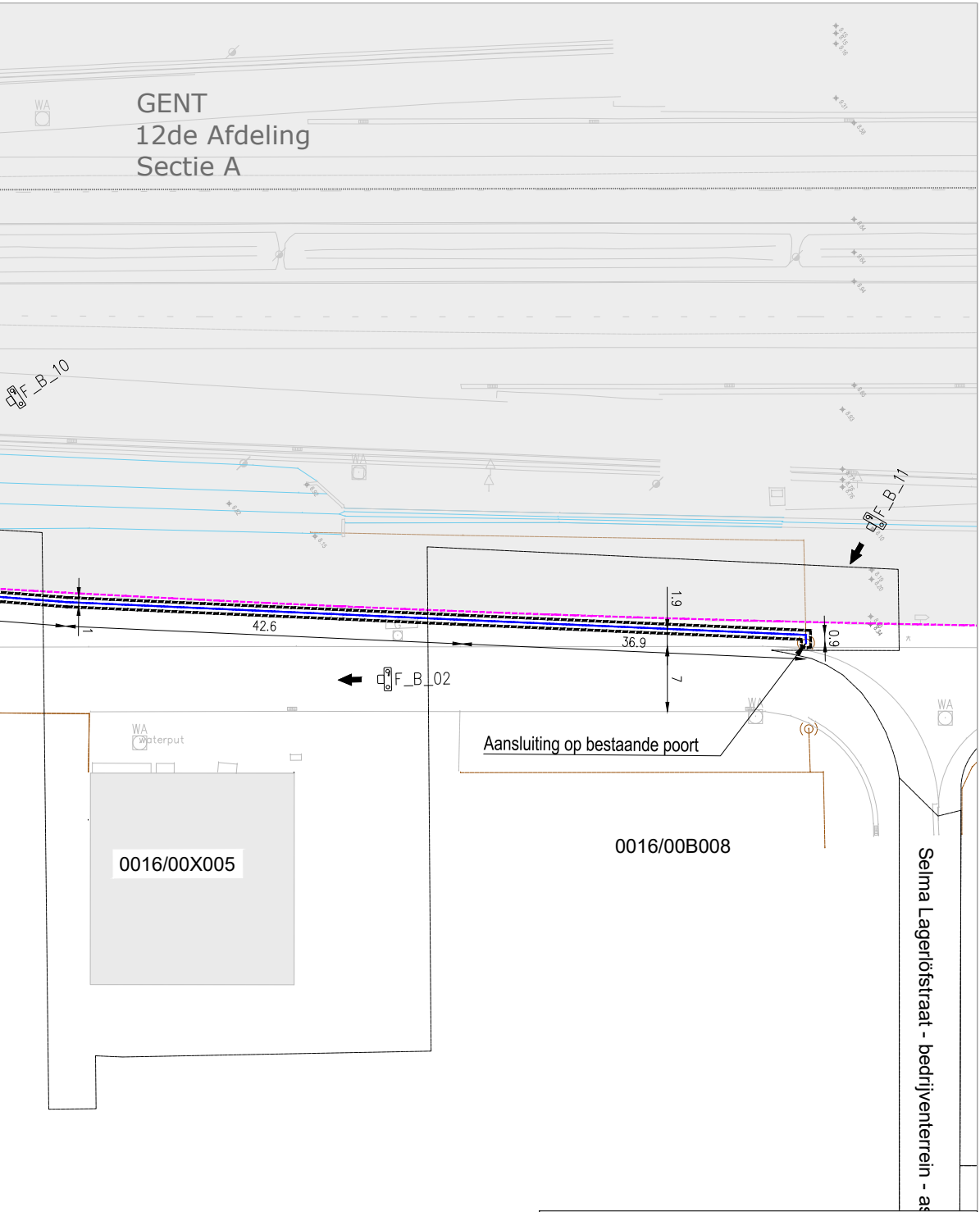
GENT
12de Afdeling
Sectie A
F_B_10
F_B_11
F_B_02
WA
waterput
42.6
36.9
1.9
0.9
7
1
Aansluiting op bestaande poort
0016/00X005
0016/00B008
Selma Lagerlöfstraat - bedrijventerrein - as

GRONDPLAN

SCHAAL: 1/250

0 0,5 1 1,5 2 2,5m

Referentiepunt +0.00 TAW

Maten in m - Peilmaten in m t.o.v. TAW - Coördinaten in Belge72/b.Lambert72A (EPSG=31370)