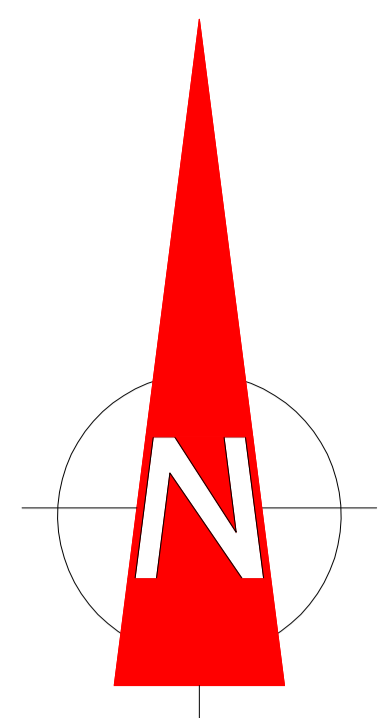


Gent, 17^{de} afdeling, Oostakker, sectie C

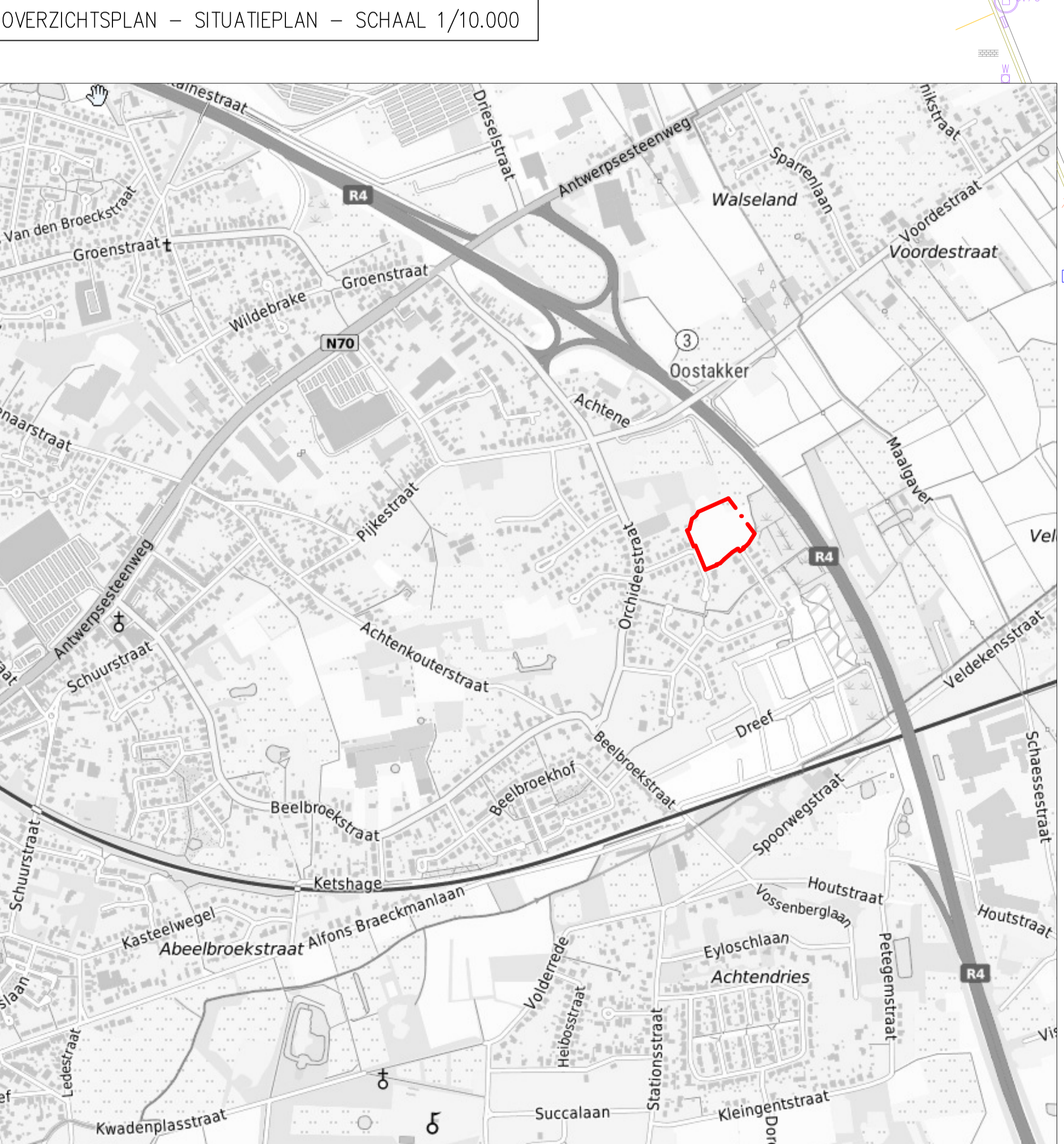
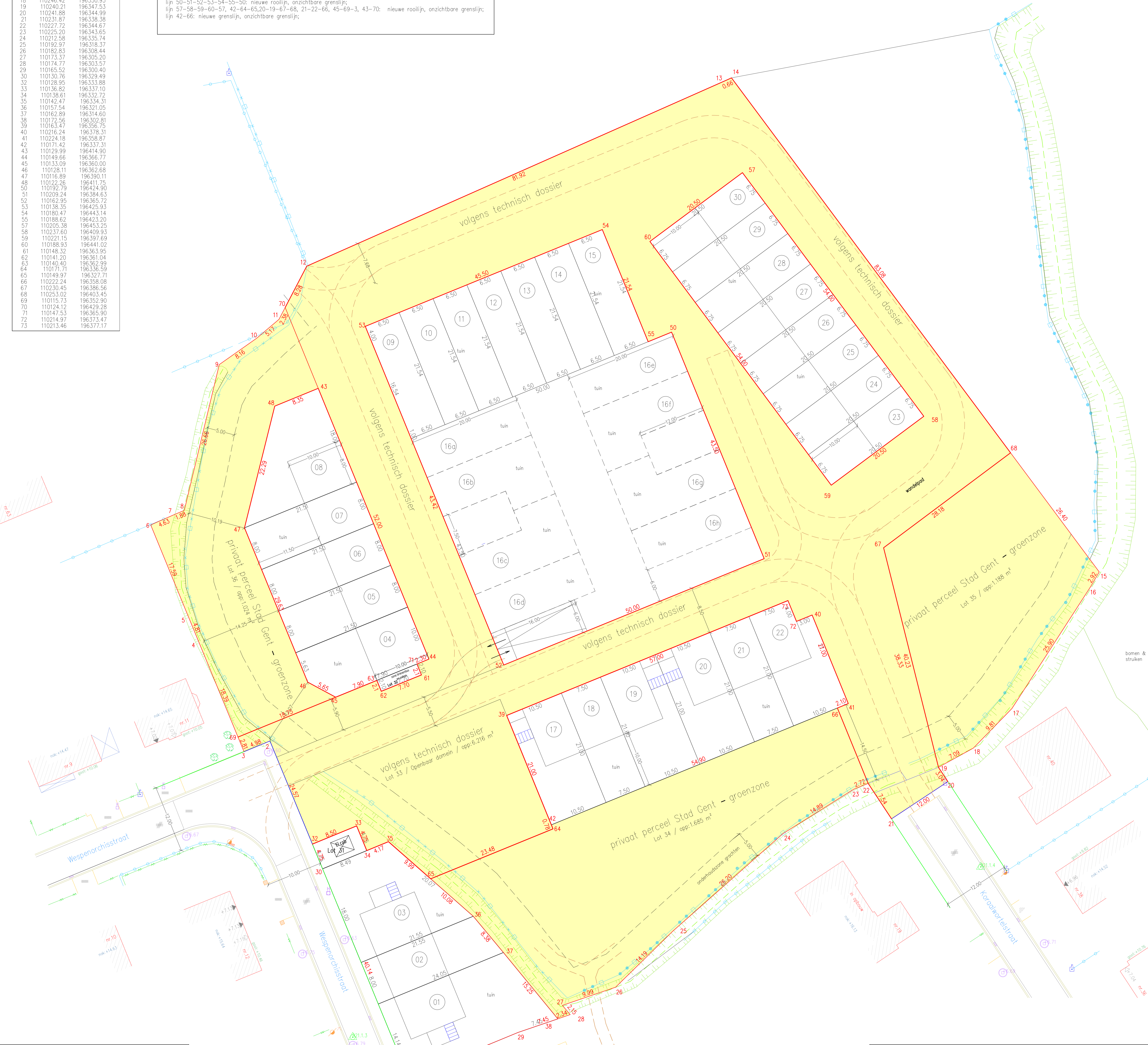


Coördinaten (Lambert 72)

1	110146.04	196292.37
2	110121.40	196352.21
3	110116.80	196350.30
4	110108.72	196369.90
5	110106.89	196374.35
6	110100.21	196390.62
7	110104.45	196392.48
8	110106.18	196393.21
9	110112.39	196419.14
10	110119.06	196423.83
11	110123.01	196427.17
12	110127.94	196436.62
13	110202.83	196469.83
14	110203.43	196470.10
15	110268.78	196382.26
16	110267.31	196379.74
17	110253.27	196357.97
18	110246.42	196350.95
19	110240.21	196347.55
20	110241.88	196344.99
21	110231.87	196338.38
22	110227.72	196344.67
23	110225.20	196343.65
24	110212.58	196335.74
25	110192.97	196318.37
26	110182.83	196308.44
27	110173.37	196305.20
28	110174.77	196303.57
29	110165.52	196300.40
30	110130.76	196329.49
31	110128.95	196333.88
32	110136.82	196337.10
33	110138.61	196332.72
34	110142.47	196334.31
35	110157.54	196321.05
36	110162.89	196314.60
37	110172.56	196302.81
38	110163.47	196306.75
39	110216.24	196378.31
40	110224.18	196358.87
41	110171.42	196337.31
42	110129.99	196314.90
43	110149.66	196366.77
44	110133.09	196360.00
45	110128.11	196362.68
46	110116.89	196390.11
47	110122.26	196411.75
48	110192.79	196424.90
49	110209.24	196384.63
50	110162.95	196365.72
51	110138.35	196425.93
52	110148.47	196443.14
53	110188.62	196423.20
54	110205.38	196453.25
55	110237.60	196409.83
56	110221.15	196397.69
57	110188.93	196441.02
58	110148.32	196363.95
59	110141.20	196361.04
60	110140.40	196362.99
61	110171.71	196336.59
62	110149.97	196327.71
63	110222.24	196358.08
64	110230.45	196386.56
65	110253.02	196403.45
66	110115.73	196352.90
67	110124.12	196429.28
68	110147.53	196365.90
69	110214.97	196373.47
70	110213.46	196377.17

Beschrijving van de grenzen:

- lijn 1-30-32: volgens ligging bestaande rooilijn, onzichtbare grenslijn;
- lijn 32-2-3: volgens ligging bestaande rooilijn, of te schaffen, onzichtbare grenslijn;
- lijn 69-4-5-6-7-8-9-10-11-70: volgens plan Eyckmans, d.d. 14.06.2018, onzichtbare grenslijn;
- lijn 70-12-13-14: volgens plan Eyckmans, d.d. 14.06.2018, onzichtbare grenslijn; nieuwe rooilijn;
- lijn 14-68: volgens bestemmingsgrens, afbakening grootstedelijk gebied Gent, woongebied Achtendries 1, nieuwe rooilijn
- lijn 68-15: volgens bestemmingsgrens, afbakening grootstedelijk gebied Gent, woongebied Achtendries 1
- lijn 15-16-17-18-19: volgens as gracht;
- lijn 20-21: volgens plan Eyckmans, d.d. 14.06.2018, onzichtbare grenslijn; af te schaffen;
- lijn 22-23-24-25-26-27: volgens plan Eyckmans, d.d. 14.06.2018, onzichtbare grenslijn;
- lijn 27-28-29-1: volgens plan Eyckmans, d.d. 14.06.2018, deels onzichtbaar, deels volgens ligging afsluiting;
- lijn 32-33-34-35-65: nieuwe rooilijn, onzichtbare grenslijn;
- lijn 65-36-37-38: onzichtbare grenslijn;
- lijn 42-39-73-72-40-41-66: nieuwe rooilijn, onzichtbare grenslijn;
- lijn 43-44-71-61-62-63-45: nieuwe rooilijn, onzichtbare grenslijn;
- lijn 45-46-47-48-43: onzichtbare grenslijn;
- lijn 50-51-52-53-54-55-50: nieuwe rooilijn, onzichtbare grenslijn;
- lijn 57-58-59-60-57, 42-64-65, 20-19-67-68, 21-22-66, 45-69-3, 43-70: nieuwe rooilijn, onzichtbare grenslijn;
- lijn 42-66: nieuwe grenslijn, onzichtbare grenslijn;



LEGENDE

	BETONSTRAATSTENEN		POLYGOONPUNT
	BETON		GRENSPAAL BESTAAND
	ASFALT		BOORDSTEEN
	KASSEIEN		GEBOUW
	DORPELPEL GARAGE		HAAG
	DORPELPEL HUIS		BOVENKANT TALUD
	DEKSEL RIJLING ROND		CULTUURGRENS
	HYDRANT		BLJGEBOUW
	STRAATKAP WATER		AFSLUITING ALGEMEEN
	SLIKKER		AFSLUITING HOUT EN PRIKKELDRAAD
	REFLECTORPAALE		AFSLUITING HOUT EN GLADDE DRAAD
	VERLICHTINGSPAAL		AS GRACHT
	LOOFBOOM		SCHIEDING HARD-ZACHT
	KLEINE BOOM		STALLING/CARPORT
	STONK		WEGENS OPENBAAR DOMEIN
	PERCEELRECONSTRUCTIEPUNT		GRONDAFSTAND
	PERCEEL		

PROVINCIE: Oost-Vlaanderen	GEMEENTE: Gent	
LIGGING: Wespenschiedstraat-Koraalwortelstraat, 9041 GENT		
GENT, 17 ^{de} afdeling, sectie C, kad.nrs. 606 A, dl 606 B, 606 C, 143 E2, 143 Z		
verkaveling te Wespenschiedstraat-Koraalwortelstraat GRONDAFSTAND		
Eigenaar gronden: Hectaar NV, vertegenwoordigd door: Mathias Vandaele (als aanvrager) HECTAAR NV Westlaan 120 8800 Roeselare		
TER GOEDKEURING gezien en goedgekeurd door de gemeenteraad in zitting van: op bevel de secretaris de burgemeester-voorzitter		
SCHAAL : 1/250	DOSS: v_20180628	DATUM : 26 november 2024
WIZJINGEN		
Opgemaakt door landmeter-expert Daenick Michel,		
landmeetkundig bureau Daenick-Audenaert bvba Willemoer 33 - 8940 Evergem www.daenick-audenaert.be		DAENICK MICHEL landmeetkundig bureau WITTEKEDER 33 9940 SLEIDINGE tel. 09 307 23 25 fax. 09 307 23 26 info@daenick.be
		AUDENAERT KRIS landmeetkundig bureau CUNSKAERWEG 8 9080 LOCHRISTI tel. 09 307 23 25 fax. 09 307 23 26 info@daenick.be