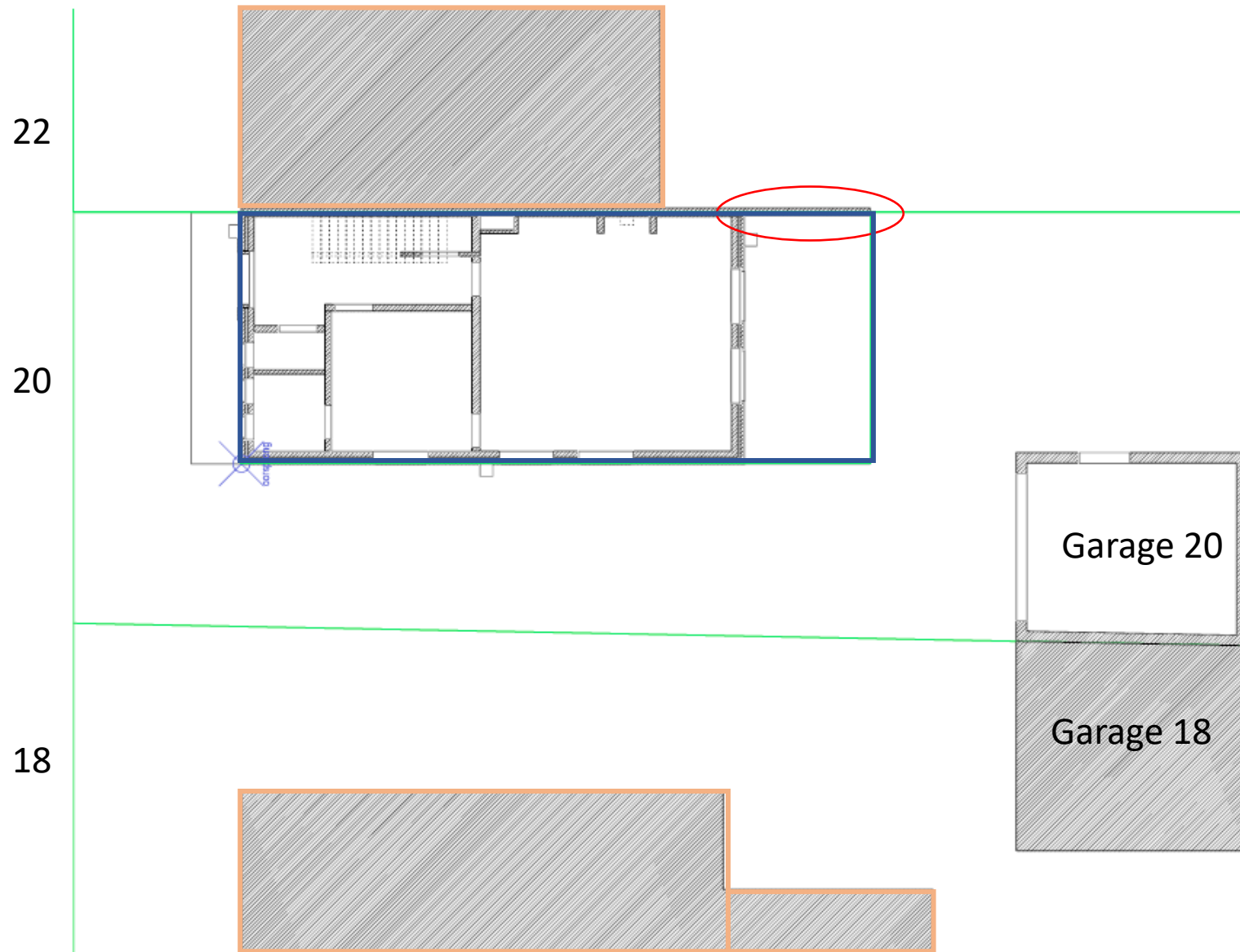


## Bestaande toestand



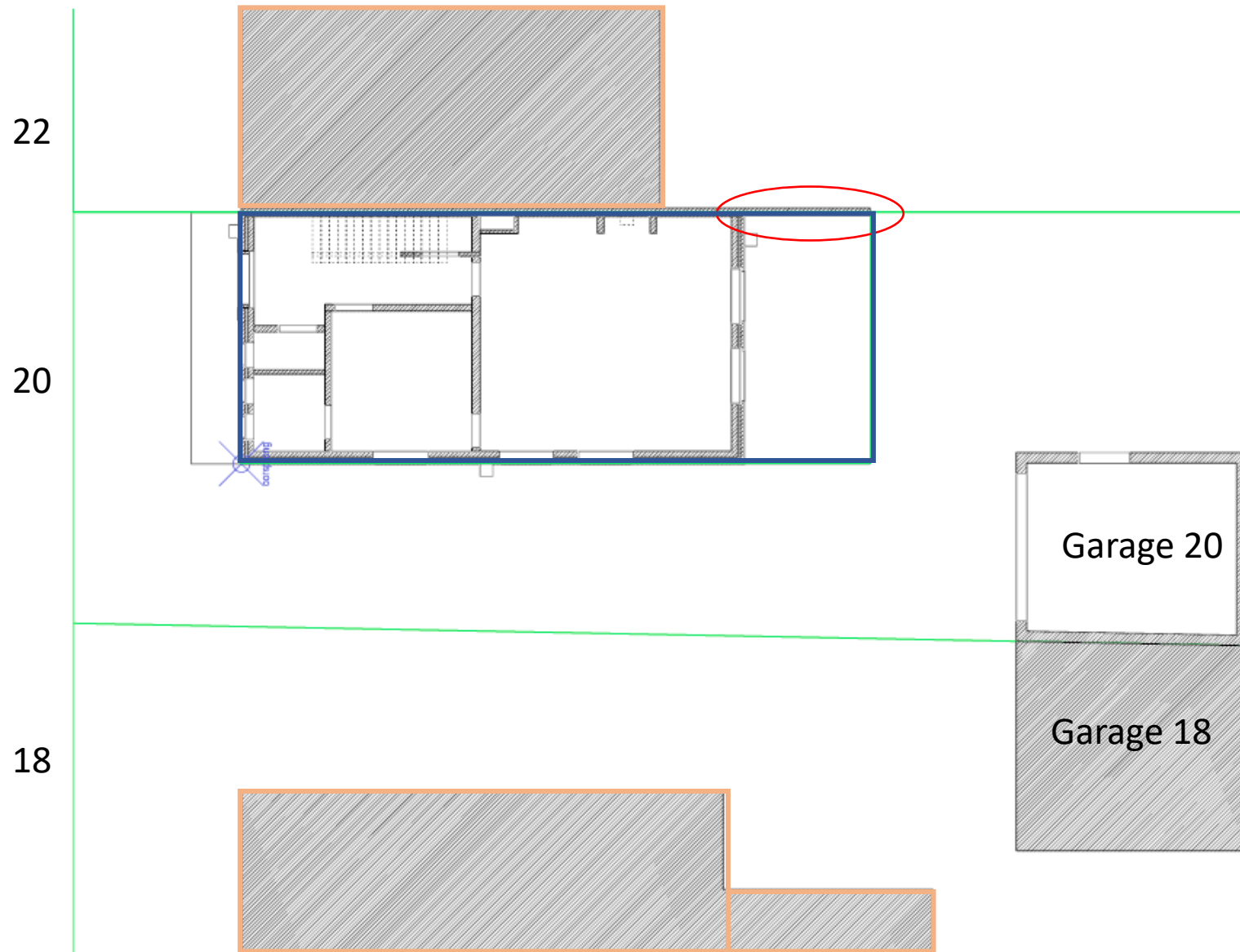
Gele lijnen = omtrek van de aanpalende panden

Donkerblauwe lijnen = omtrek Meidoorndreef 20 bestaande toestand

Groene lijnen = perceelsgrenzen

Rode cirkel = gemene muur waartegen de huidige veranda ook staat

## Nieuwe toestand



Nieuwe toestand = bestaande toestand, want de veranda wordt 1-op-1 vervangen

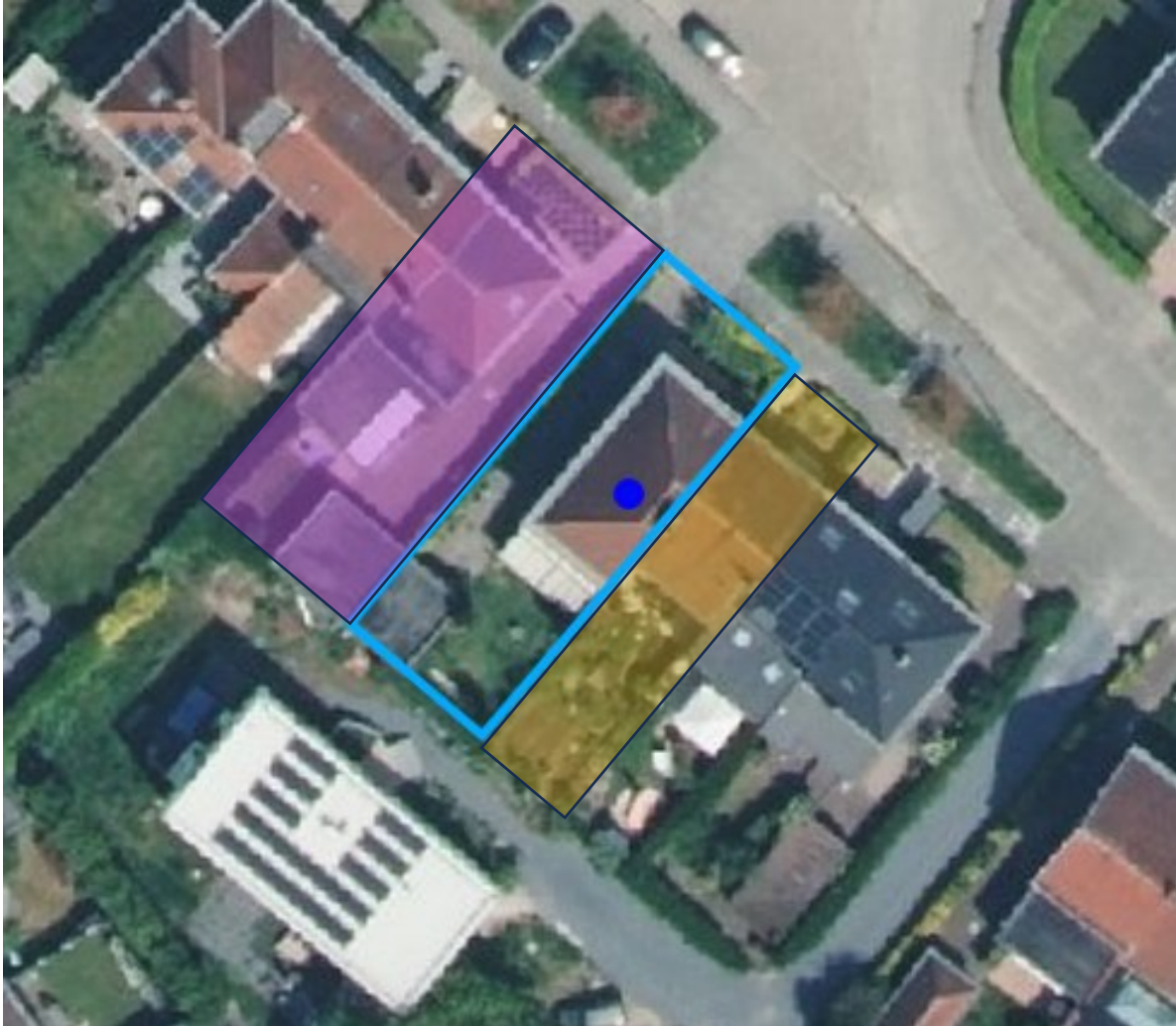
Gele lijnen = omtrek van de aanpalende panden

Donkerblauwe lijnen = omtrek Meidoorndreef 20 bestaande toestand

Groene lijnen = perceelsgrenzen

Rode cirkel = gemene muur waartegen de huidige veranda ook staat

Foto uit CadGis-viewer:



Blauwe rechthoek = Meidoorndreef 20

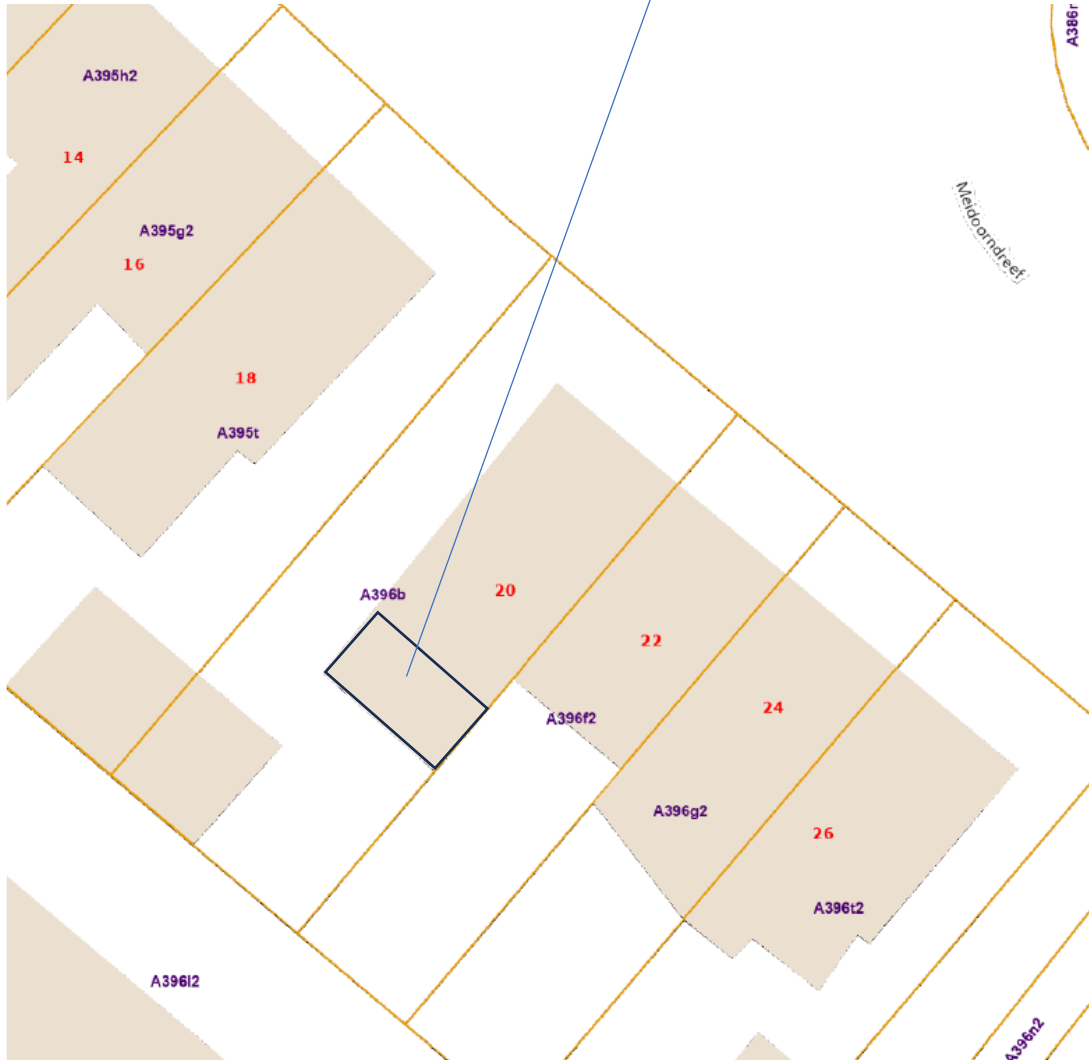
Paarse rechthoek = Meidoorndreef 18  
→ Perceelsgrens = Gemene haag

Gele rechthoek = Meidoorndreef 22 →  
Perceelsgrens = Gemene muur

De huidige veranda staat hier  
aangebouwd.

Deze gemene muur blijft in zijn huidige  
staat behouden bij het zetten van de  
nieuwe veranda. De muur wordt dus niet  
verhoogd, verlengd of op andere wijze  
aangepast door de huidige plannen. Wij  
gaan deze muur langs onze kant wel  
isoleren.

# Terreinsnede uit CadGis



Veranda, zowel bestaand als nieuw