











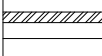
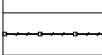
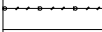
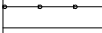








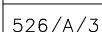




GENT (ZWIJNAARDE)

PROJECT "MAALTEMEERS"

LEGENDE: bestaande toestand

	Polygoonpunt
	Grenspaal
EP ∅	Elektriciteitspaal
VP ∅	Verlichtingspaal
CP ∅	Combinatiepaal
∅	Palen, verscheidene
H 	Hydrant
○	Inspectieput rond
⊠	Inspectieput vierkant
≡	Slikker
TV 	Kabine TV
W 	Merksteen water
G 	Merksteen gas
	Bord plaatsnaam
	Verkeersteken
	Wegwijzer
	Signalisatie bus, tram
	Openbare brievenbus
	Openbare vuilbak
	Loofboom
	Naaldboom
	Fruitboom
	Struik
10,23 	Dorpelpeil huis
10,23	Hoogtepunt
	Hoogtelijnen

	Verharding asfalt
	Verharding betonstraatstenen
	Verharding betontegels
	Verharding cementbeton
	Verharding dolomiet
	Verharding grind
	Verharding kasseien
	Verharding steenslag
	Arcering gebouw
	Afdak, serre
	Muurtje in metselwerk
	Afsluiting beton palen + platen
	Afsluiting betonpalen + gaas
	Afsluiting gaas
	Afsluiting gladde draad
	Afsluiting prikdraad
	Hek
	Poort
	Haag
	Talud bovenkant
	Talud onderkant
	Kadastrale lijn binnen de verkavelingsgrens
512/C	Kadastraal nummer binnen de verkavelingsgrens
	Kadastrale lijn buiten de verkavelingsgrens
526/A/3	Kadastraal nummer buiten de verkavelingsgrens
	Verkavelingsgrens