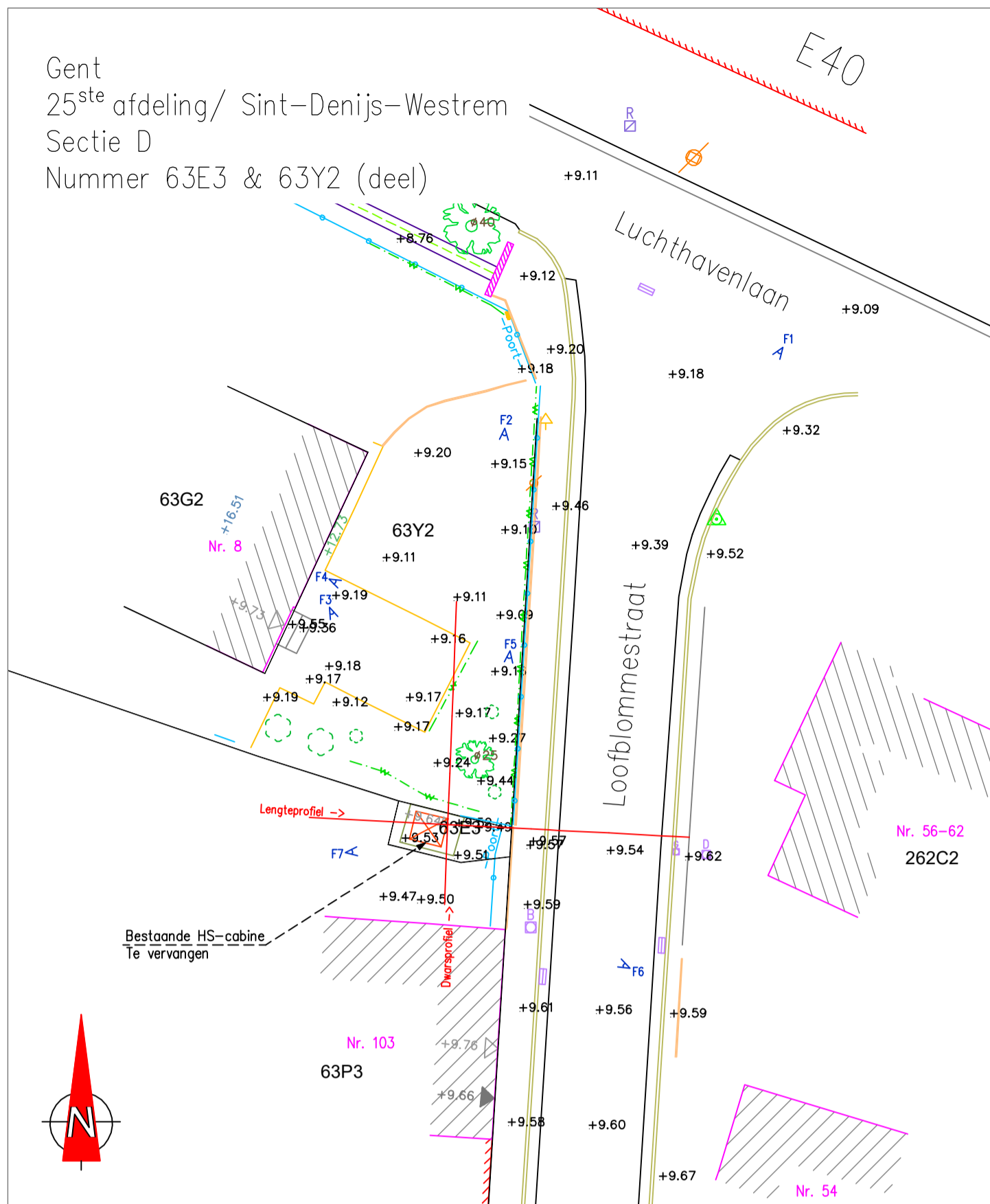


Gent  
25<sup>ste</sup> afdeling/ Sint-Denijs-Westrem  
Sectie D  
Nummer 63E3 & 63Y2 (deel)



**BESTAANDE TOESTAND**

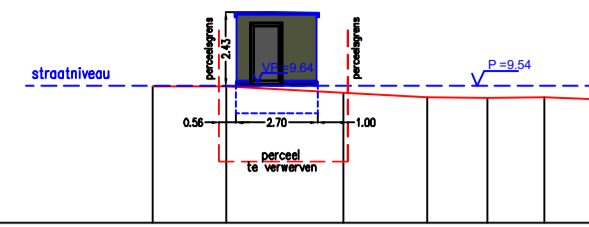
SCHAAL: 1/250 DOSSIERNUMMER: 224131



Eke eindgebruiker van de digitale versie van deze opmeting dient zich ervan te vergewissen dat de nauwkeurigheid van elk object op dit plan bepaald wordt door idealisatie, zijn relatieve en zijn absolute positie. Elk object heeft een standaardafwijking afhankelijk van de gebruikte opmetings- en karteringstechniek welke werd gekozen in functie van de specificaties van de opdracht.  
Eke ontwerp of inplanting met specifieke nauwkeurigheidseisen, gebaseerd en/of ingepast op de digitale versie, dient voor uitvoering of verdere goedkeuring te worden nagetrokken en/of gecontroleerd op haalbaarheid voor het beoogde doel.

**Dwars- en lengteprofiel**

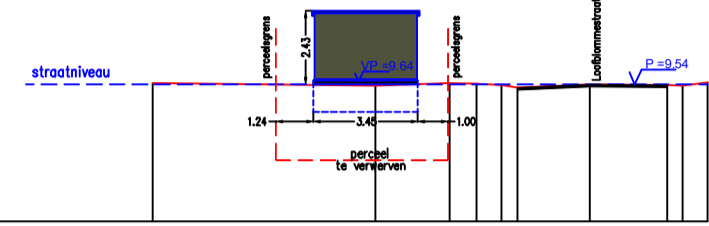
Dwarsprofiel



V-vlak  
5.00m.

Terreinhoogte	9.52	9.52	9.31	9.17	9.14	9.15	9.10
Tussenafstand		2.43	3.88	2.77	2.00	1.88	1.62
Cumulafstand	0.00	2.43	6.32	9.08	11.08	12.96	14.58

Lengteprofiel



V-vlak  
5.00m.

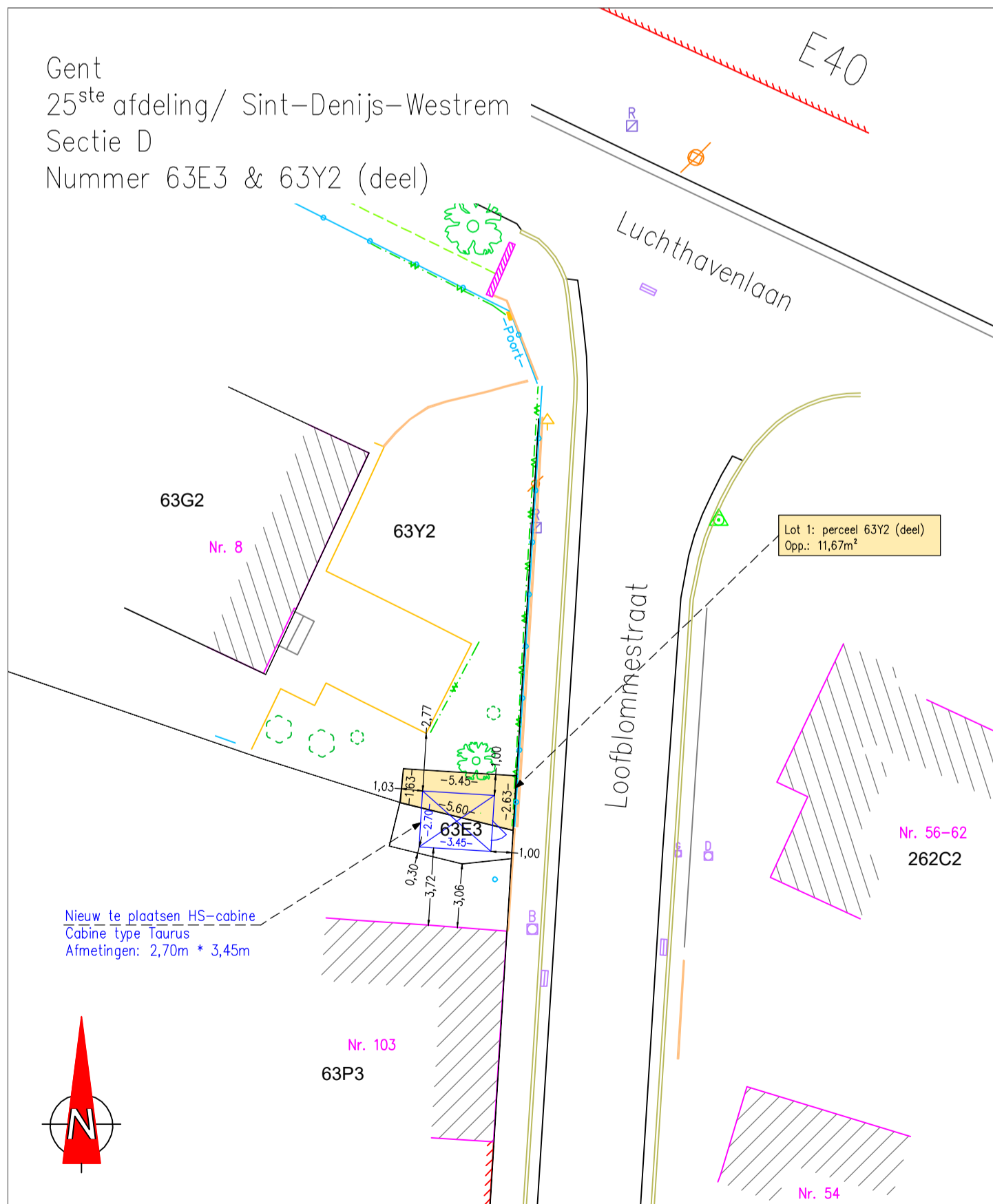
Terreinhoogte	9.59		9.51	9.57	9.56	9.51	9.44	9.53	9.52	9.49	9.60
Tussenafstand		7.37		2.45	0.89	0.53	2.40	2.55	0.53	0.81	
Cumulafstand	0.00		7.37	9.82	10.71	11.54	12.07	14.46	17.01	17.54	18.35

SCHAAL: 1/250 DOSSIERNUMMER: 224131



STEESSLAG	BOORDSTEEN CATEGORIE 2	HYDRANT	STRIJK
BETONTEGELS	BOORDSTEEN	STRAATKAP WATER	LOOFBOOM
BETONSTRAATSTENEN	RAND VAN DE RIJBAAN	STRAATKAP ELECTR.	STRONK
BETON	GRENS ONVERHARDE ZONE	STRAATKAP GAS	NAALDBOOM
ASFALT	HAAG	DEKSEL DIVERS	HUISAANSLUITING DWA
KASSEIEN	BOVENKANT TALUD	SLIKKER	HUISAANSLUITING RWA
DORPELPEIL GARAGE	AS GRACHT	DEKSEL RIOLERING ROND	PAAL DIVERS
DORPELPEIL HUIS	BUGEBOUW	DEKSEL RIOLERING VIERKANT	ELEKTRICITEITSPAAL
REFLECTORPAALTJE	GEBOUW	AFSLUITING ALGEMEEN	VERLICHTINGSPAAL
POLYGOONPUNT	MUUR HOOG	WEIDEAFFSLUITING	SIGNALISATIE VERKEERSTEKEN
GRENSPAAL BESTAAND	MUUR LAAG	AFSLUITING BETONPLATEN	SIGNALISATIE PLAATNAAM

Gent  
25<sup>ste</sup> afdeling/ Sint-Denijs-Westrem  
Sectie D  
Nummer 63E3 & 63Y2 (deel)



**ONTWORPEN TOESTAND**


SCHAAL: 1/250 DOSSIERNUMMER: 224131



Eke eindgebruiker van de digitale versie van deze opmeting dient zich ervan te vergewissen dat de nauwkeurigheid van elk object op dit plan bepaald wordt door idealisatie, zijn relatieve en zijn absolute positie. Elk object heeft een standaardafwijking afhankelijk van de gebruikte opmetings- en karteringstechniek welke werd gekozen in functie van de specificaties van de opdracht.  
Eke ontwerp of inplanting met specifieke nauwkeurigheidseisen, gebaseerd en/of ingepast op de digitale versie, dient voor uitvoering of verdere goedkeuring te worden nagetrokken en/of gecontroleerd op haalbaarheid voor het beoogde doel.

**ZIE BIJZONDERE  
VOORWAARDE(N)**

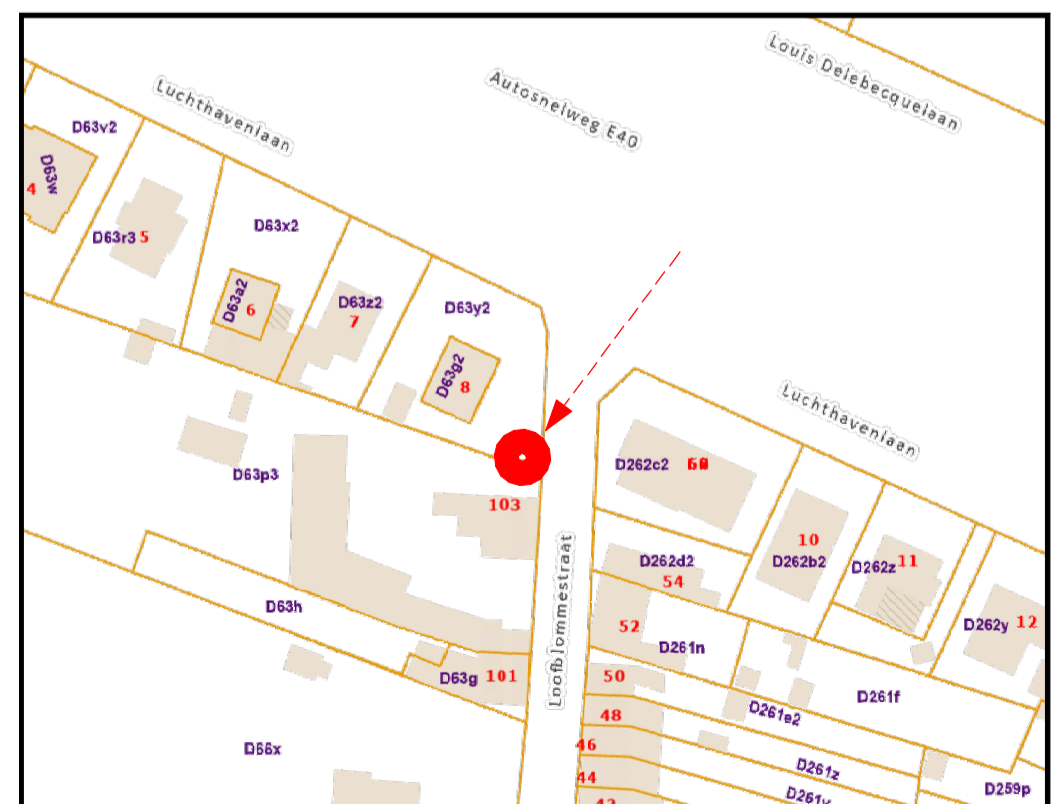
DAENINCK-AUDENAERT  
landmeetkundig bureau



landmeetkundig bureau Daeninck-Audenaert bvba  
Wittemoer 33 - 9940 Evergem  
[www.daeninck-audenaert.be](http://www.daeninck-audenaert.be)

Provincie: OOST-VLAANDEREN  
Gemeente: GENT / SINT-DENIJS-WESTREM  
Kadaster: 25<sup>ste</sup> afdeling - Sectie D  
Perceel nr. 63E3 & 63Y2 (deel)

**PLAN VOOR BOUWDOSSIER**



kadastrale situatie dd. 11/03/2024