



Federale Overheidsdienst  
**FINANCIEN**

PATRIMONIUM-DOCUMENTATIE

**Uittreksel uit het kadastraal percelenplan**

Gecentreerd op:  
GENT 27 AFD/DRONGEN 1 AFD/





Meest recente toestand  
Aangemaakt op 13/09/2024  
Schaal: 1:250

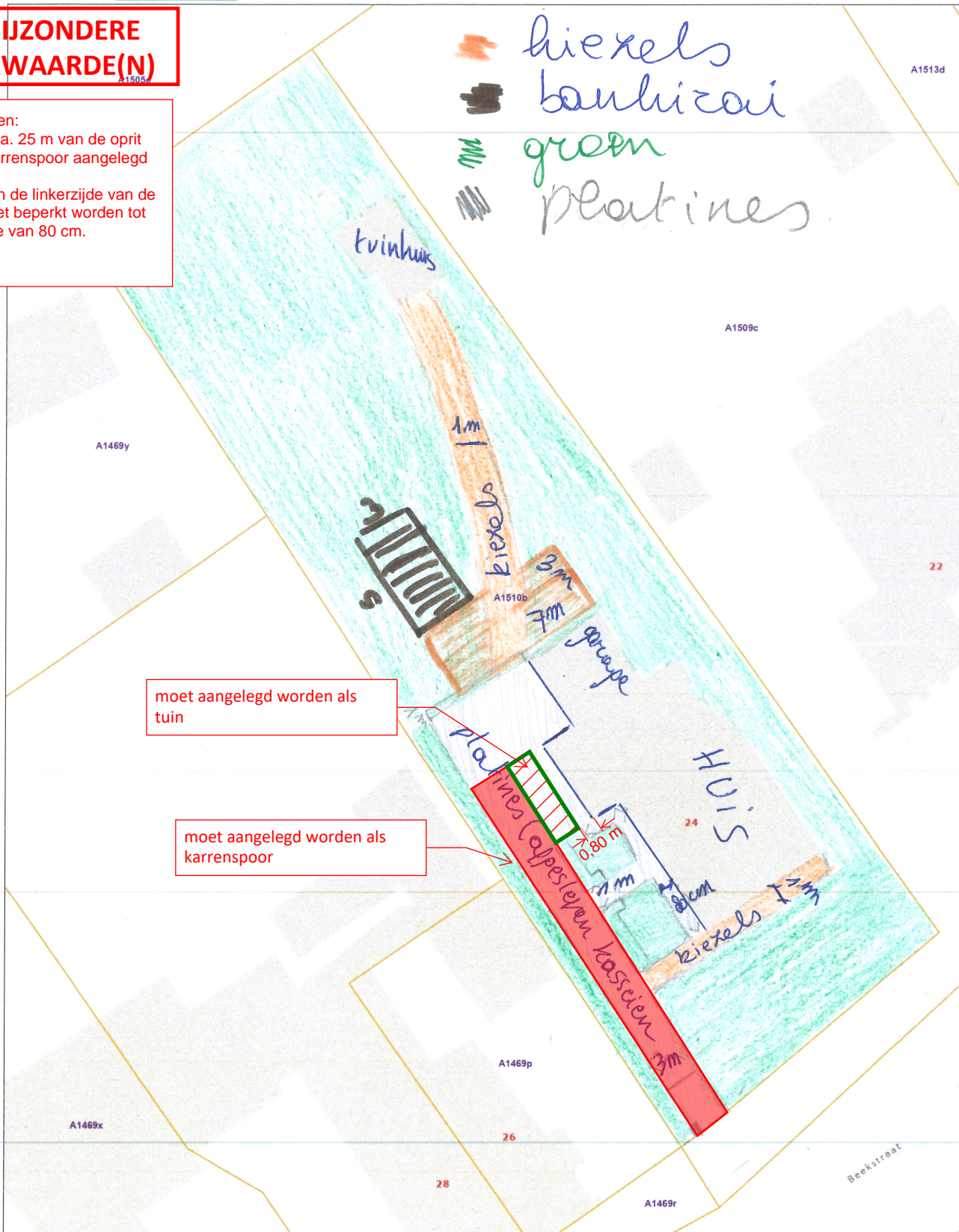
**ZIE BIJZONDERE VOORWAARDE(N)**

**Verhardingen:**

De eerste ca. 25 m van de oprit moet als karrenspoor aangelegd worden.

Het pad aan de linkerzijde van de woning moet beperkt worden tot een breedte van 80 cm.

-  kiezels
-  bankizai
-  groen
-  plaktines



moet aangelegd worden als tuin

moet aangelegd worden als karrenspoor

De AAPD is de auteur van het kadastraal percelenplan en de producent van de databank waarin deze gegevens zijn opgenomen en geniet de intellectuele eigendomsrechten opgenomen in de Auteurswet en de Databankenwet. Vanaf 01/01/2018 worden de gebouwen op het kadastraal percelenplan geleidelijk vervangen door een dataset (= Bpn\_Rebu oftewel Gebouwen(gewesten)) beheerd door de gewesten. De AAPD zal dan niet langer verantwoordelijk zijn voor de voorstelling van de gebouwen op het kadastraal percelenplan



Christiane V. Wassenhove  
*Christiane V. Wassenhove*