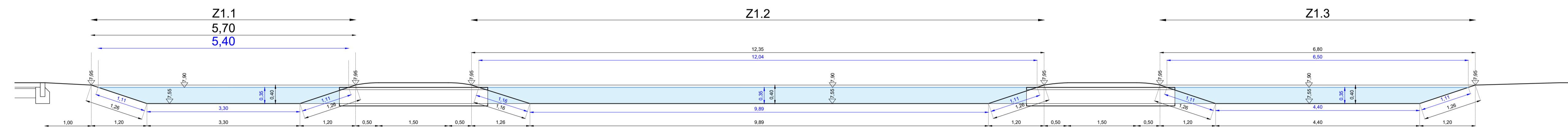


TERREINPROFIELEN - WADI'S

ZONE 1

T1

grachten Z1.1 Z1.2 Z1.3



T2

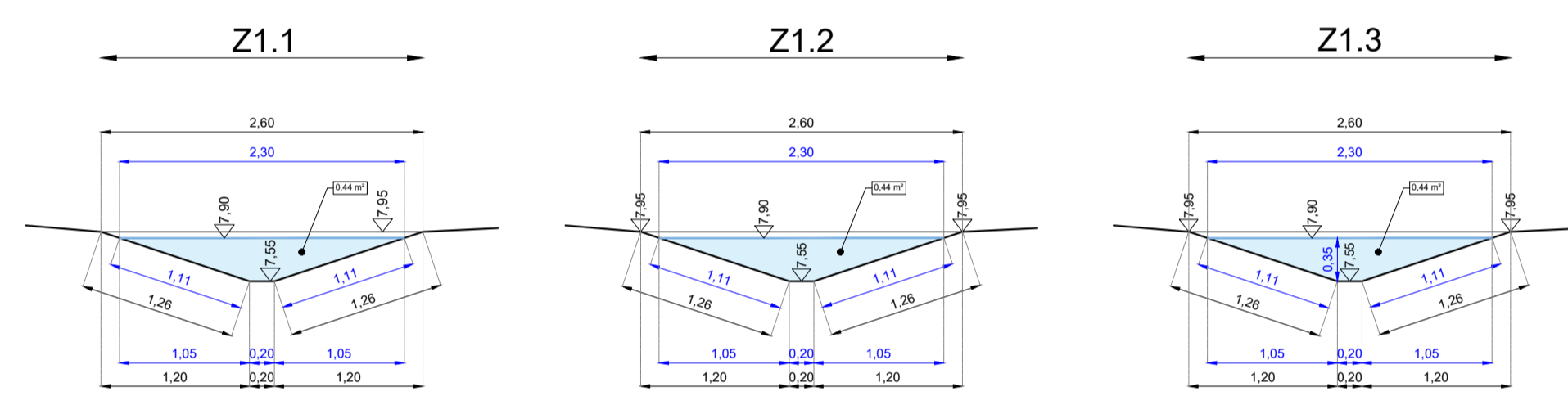
gracht Z1.1

T3

gracht Z1.2

T4

gracht Z1.3



Z 2.1
 maaiveld: 7,95TAW
 overstort: 7,90TAW
 bodem: 7,55TAW
 Kruin breedte: 2,60 m
 Breedte bodem: 0,20 m
 diepte: 0,40 m
 lengte: 8,32 m

Z 2.2
 maaiveld: 7,95TAW
 overstort: 7,90TAW
 bodem: 7,55TAW
 Kruin breedte: 2,60 m
 Breedte bodem: 0,20 m
 diepte: 0,40 m
 lengte: 2,55 m

Z 2.3
 maaiveld: 7,95TAW
 overstort: 7,90TAW
 bodem: 7,55TAW
 Kruin breedte: 2,60 m
 Breedte bodem: 0,20 m
 diepte: 0,40 m
 lengte: 8,00 m

schaal 1/50

ZONE 2

T5

grachten Z2.1 & Z2.2

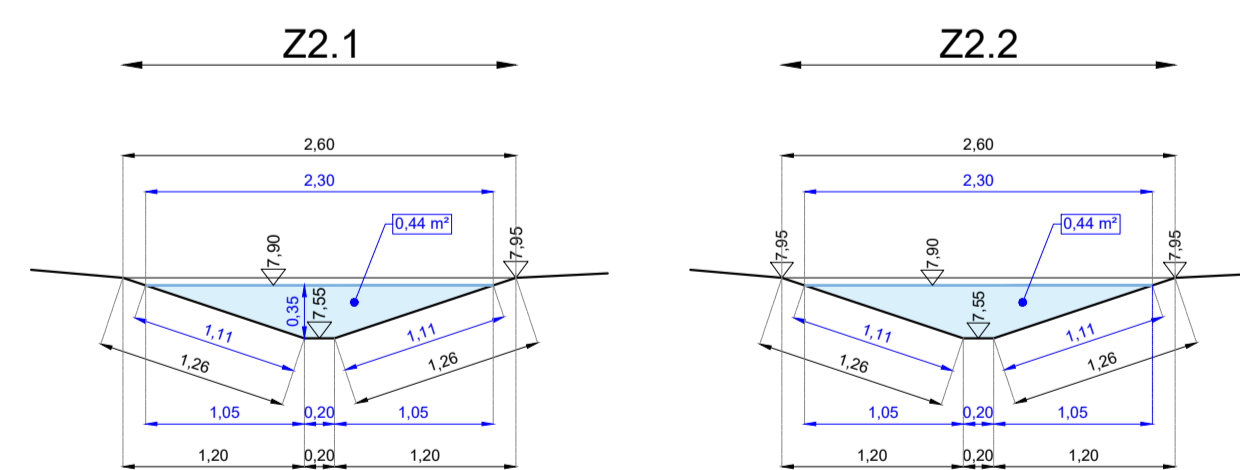


T6

gracht Z2.1

T7

gracht Z2.2



buffer- & infiltratiebekken Z2.1
 maaiveld: 7,95
 overstort: 7,90
 bodem: 7,55
 Kruin breedte: 2,60 m
 Breedte bodem: 0,20 m
 diepte: 0,40 m
 lengte: 14,80 m

buffer- & infiltratiebekken Z2.2
 maaiveld: 7,95
 overstort: 7,90
 bodem: 7,55
 Kruin breedte: 2,60 m
 Breedte bodem: 0,20 m
 diepte: 0,40 m
 lengte: 14,80 m

schaal 1/50

WOLFPUTSTRAAT	Index	Omtr	Dossier	22.7342	Schaal	1/50
TERREINPROFIELEN		omgevingsvergunning	Datum	25/09/2024		
		OT Wolfputstraat 155.dwg	Tekenaar	306		