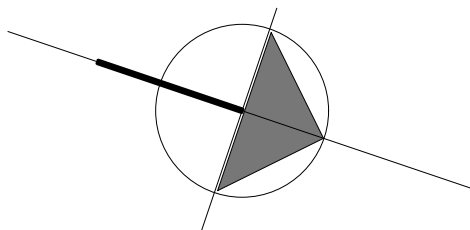






### STEENAKKER

(alle nutsvoorzieningen zijn aanwezig)  
(gemeenteweg)

terreinprofiel



### LEGENDE inplanting

-  bestaande bebouwing op aanpalende percelen
-  bestaand hoofdgebouw (hellend dak)
-  bestaande aanbouw (hellend dak)
-  bestaand bijgebouw (hellend dak)