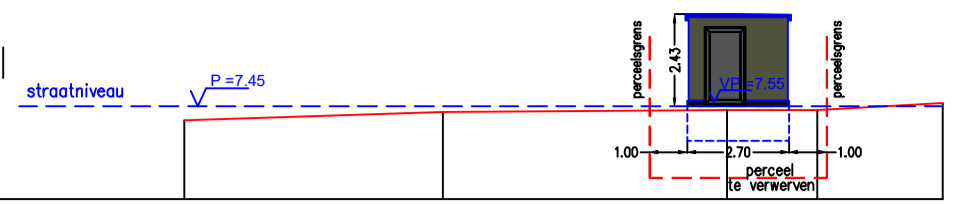


## Dwars- en lengteprofiel

Dwarsprofiel

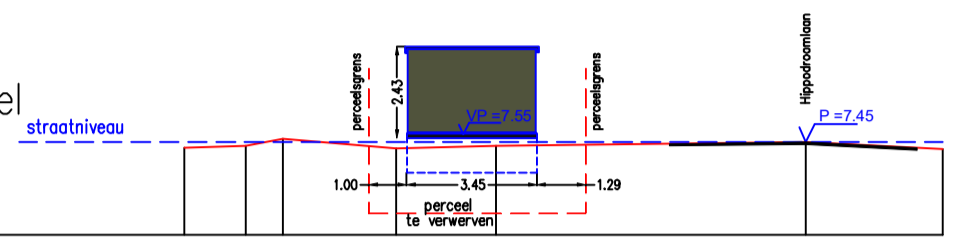
V-vlak  
5.00m.



Terreinhoogte	7.08	7.30	7.35	7.34	7.54
Tussenafstand		6.85	7.51	2.39	3.32
Cumulafstand	0.00	6.85	14.36	16.75	20.07

Lengteprofiel

V-vlak  
5.00m.

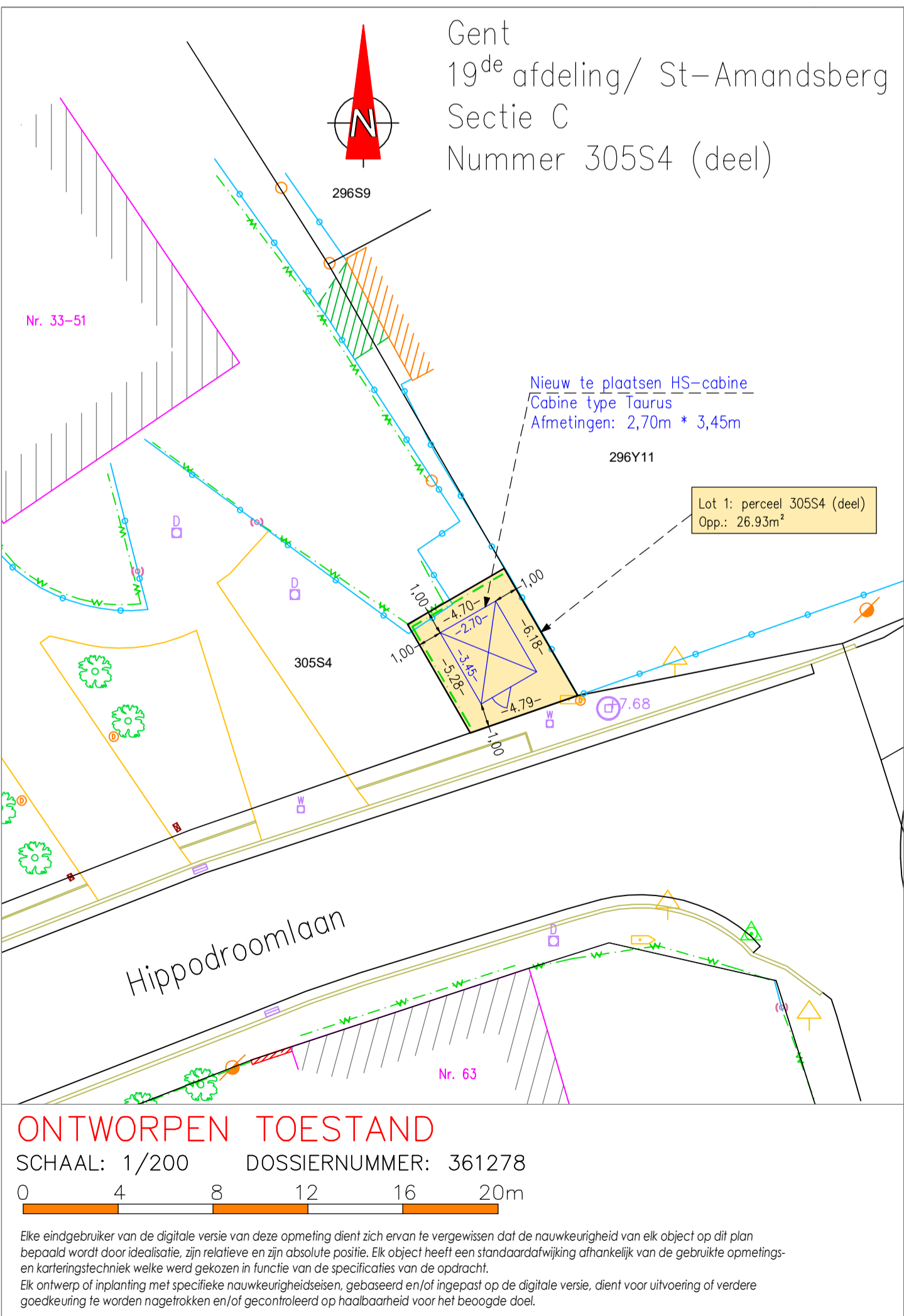


Terreinhoogte	7.31	7.36	7.34	7.28	7.35	7.45	7.27
Tussenafstand		1.62	1.00	2.98	2.65	8.21	3.62
Cumulafstand	0.00	1.62	2.62	5.60	8.24	16.45	20.07


SCHAAL: 1/200 DOSSIERNUMMER: 361278



STEESSLAG	BOORDSTEEN CATEGORIE 2	HYDRANT	STRIJK
BETONTEGELS	BOORDSTEEN	STRAATKAP WATER	LOOFBOOM
BETONSTRATSTENEN	RAND VAN DE RIJBAAN	STRAATKAP ELECTR.	STRONK
BETON	GRENS ONVERHARDE ZONE	STRAATKAP GAS	NAALDBOOM
ASFALT	HAAG	DEKSEL DIVERS	HUISAANSLUITING DWA
KASSEIEN	BOVENKANT TALUD	SLIKKER	HUISAANSLUITING RWA
DORPELPEIL GARAGE	AS GRACHT	DEKSEL RIOLERING ROND	PAAL DIVERS
DORPELPEIL HUIS	BUGEBOUW	DEKSEL RIOLERING VIERKANT	ELEKTRICITEITSPAAL
REFLECTORPAALTJE	GEBOUW	AFSLUITING ALGEMEEN	VERLICHTINGSPAAL
POLYGOONPUNT	MUUR HOOG	WEIDEAFSLUITING	SIGNALISATIE VERKEERSTEKEN
GRENSPAAL BESTAAND	MUUR LAAG	AFSLUITING BETONPLATEN	SIGNALISATIE PLAATNAAM



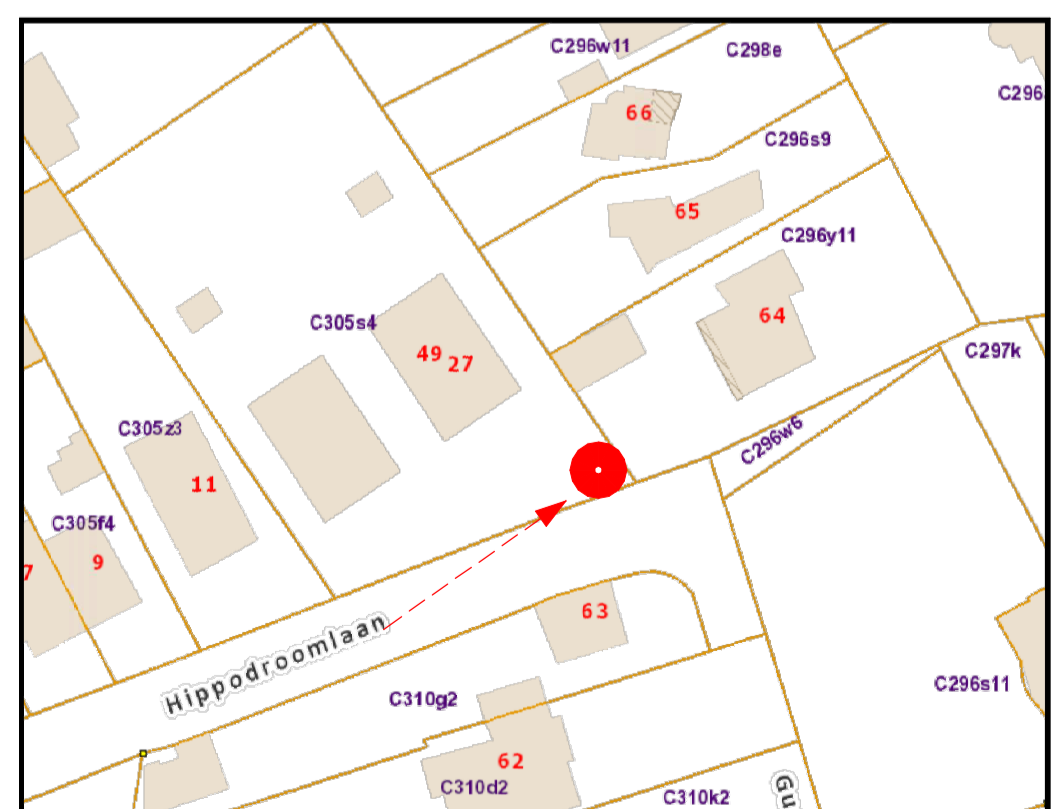
DAENINCK-AUDENAERT  
landmeetkundig bureau



landmeetkundig bureau Daeninck-Audenaert bvba  
Doomzeelsestraat 56B - 9940 Evergem  
[www.daeninck-audenaert.be](http://www.daeninck-audenaert.be)

Provincie: OOST-VLAANDEREN  
Gemeente: GENT/SINT-AMANDSBERG  
Kadaster: 19<sup>de</sup> afdeling - Sectie C  
deel van perceel nr. 305S4

## PLAN VOOR BOUWDOSSIER



kadastrale situatie dd. 17/05/2024