



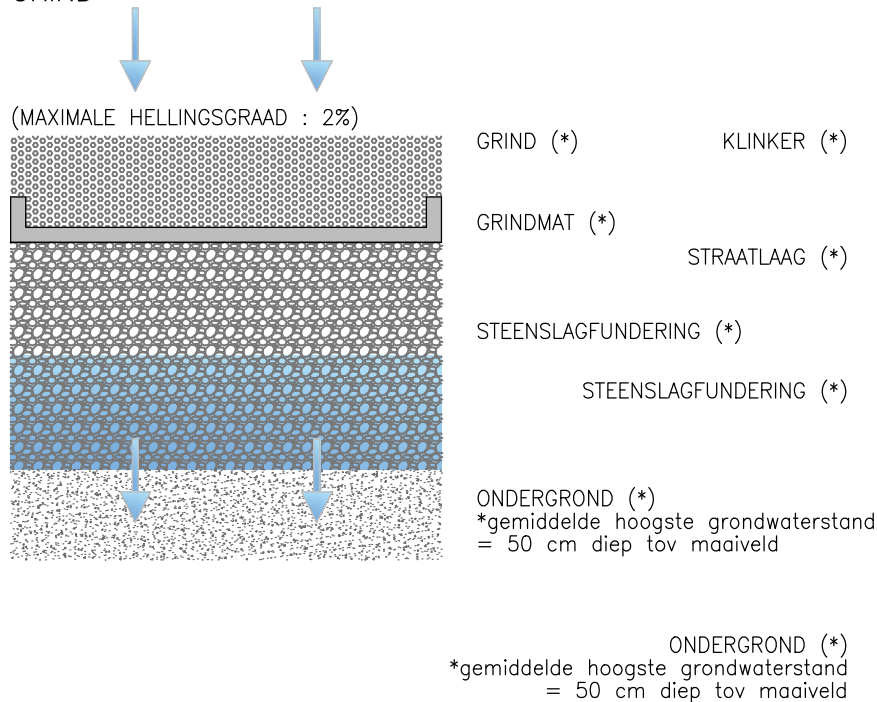


LEGENDE TYPE VERHARDING

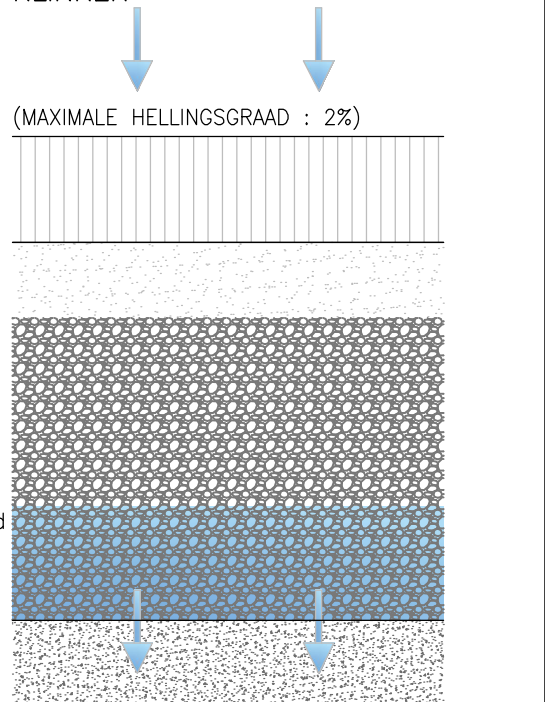
	GROENZONE
	NIET WATERDOORLATENDE VERHARDING
	WATERDOORLATENDE VERHARDING – GRIND
	WATERDOORLATENDE VERHARDING – KLINKERS

WATERDOORLATENDE VERHARDING : GRIND



(*) minstens even waterdoorlatend dan de bodem

WATERDOORLATENDE VERHARDING : KLINKER



(*) minstens even waterdoorlatend dan de bodem

VERHARDING

PERCEEL : 978.11m²

1. TERRAS (verhard) – 34.76m²+25.08m²=59.84m²
(waarvan 28.19m² NIET overdekt)
–vrije omtrek = 3.60+7.20+3.00+3.78+0.60m = 18.18m
–28.19 x 0.30m = 8.46m
–18.18m > 8.46m = OK
hemelwater loopt af en infiltreert op eigen terrein
(verordening niet van toepassing)
2. OPRIT (waterdoorlatend) – 26.30m²
(waarvan 23.30m² NIET overdekt)
–maximale hellingsgraad 2% = OK
–naastliggende onverharde zone (infiltreren) = 34.76m²
–25% van 23.30m² = 5.83m²
–34.76m² > 5.83m² = OK
hemelwater loopt af en infiltreert op eigen terrein
(verordening niet van toepassing)
- 3a.TOEGANGSPAD 1 (waterdoorlatend) – 1.40m²
–maximale hellingsgraad 2% = OK
–naastliggende onverharde zone (infiltreren) = 1.12m²
–25% van 1.40m² = 0.35m²
–1.12m² > 0.35m² = OK
hemelwater loopt af en infiltreert op eigen terrein
(verordening niet van toepassing)
- 3b.TOEGANGSPAD 2 (waterdoorlatend) – 8.27m²
–maximale hellingsgraad 2% = OK
–naastliggende onverharde zone (infiltreren) = 22.51m²
–25% van 8.27m² = 2.07m²
–22.51m² > 2.07m² = OK
hemelwater loopt af en infiltreert op eigen terrein
(verordening niet van toepassing)
- 4a.DRAAIVLAK 1 (waterdoorlatend) – 3.24m²
–maximale hellingsgraad 2% = OK
–naastliggende onverharde zone (infiltreren) = 4.81m²
–25% van 3.24m² = 0.81m²
–4.81m² > 0.81m² = OK
hemelwater loopt af en infiltreert op eigen terrein
(verordening niet van toepassing)
- 4b.DRAAIVLAK 2 (waterdoorlatend) – 3.24m²
–maximale hellingsgraad 2% = OK
–naastliggende onverharde zone (infiltreren) = 4.99m²
–25% van 3.24m² = 0.81m²
–4.99m² > 0.81m² = OK
hemelwater loopt af en infiltreert op eigen terrein
(verordening niet van toepassing)
6. GROENZONE (onverhard) – 692.64m²
hemelwater infiltreert op eigen terrein
(verordening niet van toepassing)
7. WONING (bebouwd)
152.00m²
hemelwater loopt af in hemelwaterput met operationeel pompinstallatie voor hergebruik en overloop naar wadi (50cm diep)
8. BESTAAND/ONGEWJZIGD BIJGEBOUW (bebouwd)
31.18m²
hemelwater infiltreert op eigen terrein
(verordening niet van toepassing)