









Materialen

	te slopen constructie
	te slopen verharding
	bestaande gebouwen
	gras
	maaiveld
	voortuinstrook
	tuinmuur

Symbolen

	noordpijl
	opnamepunt foto
	referentiepeil
	hoogtepassen (TAW)
	lantaarnpaal

Lijntypes

	perceelsgrens
	bouwgrens
	as van de weg

NOTA

- Alle maten zijn indicatief & ter plaatse te controleren
- Uitvoering volgens studie stabiliteit
- Fundering tot op vaste, onaangeroerde grond (min 80cm diep)
- Inplantingsplan: dimensies volgens landmetersplan
- Terrein in lichte helling
- Riolering in principe, studie ter goedkeuring voor te leggen