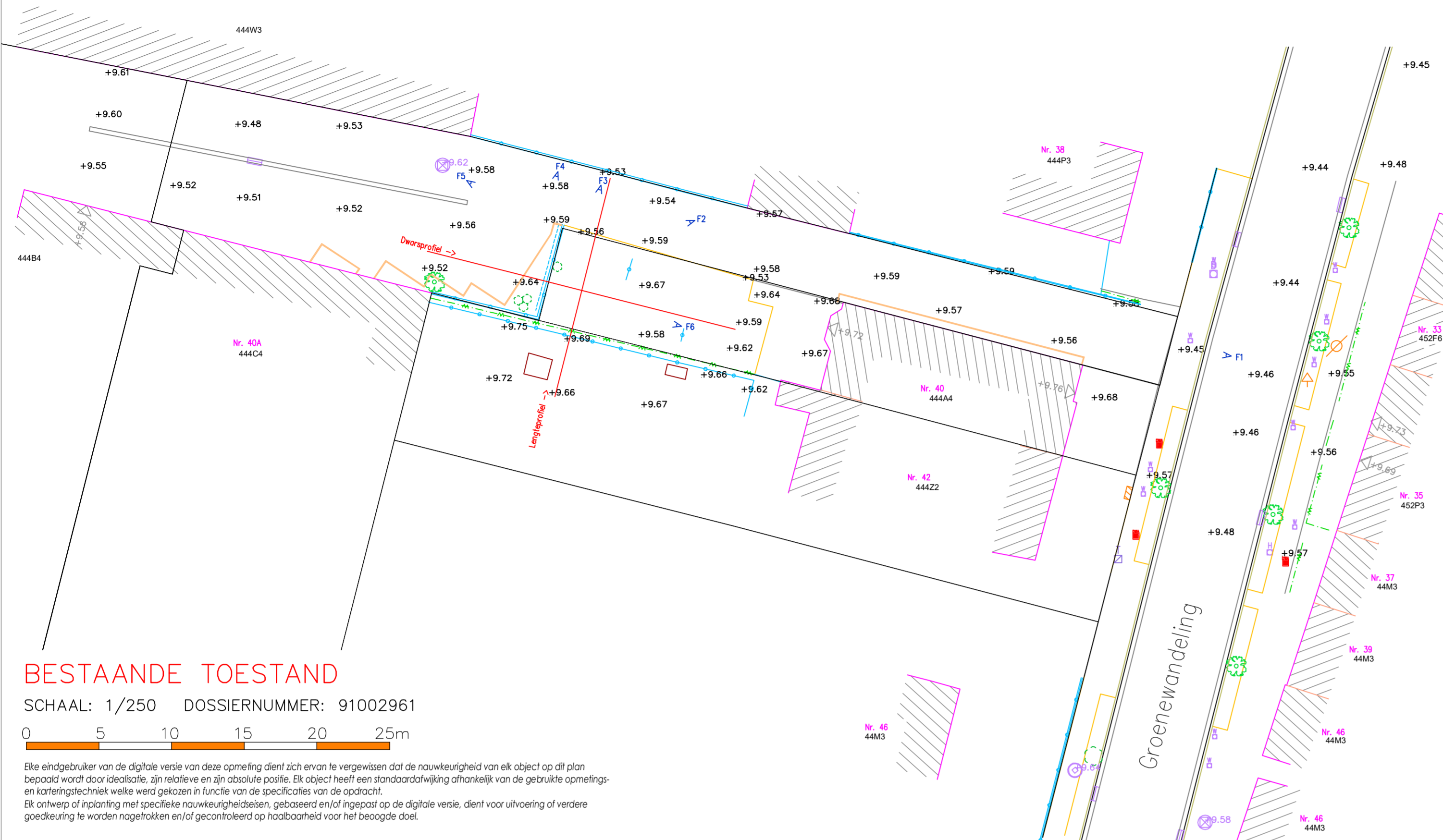
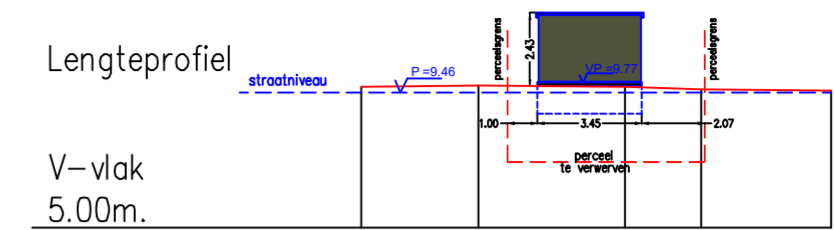


ZIE BIJZONDERE VOORWAARDE(N)

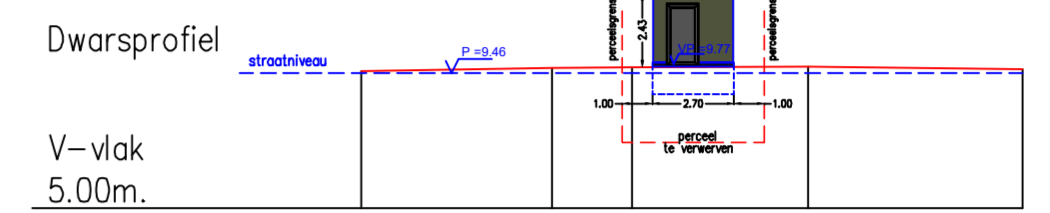
Gent
27^{ste} afdeling/ Drongen
Sectie C
Nummer 444A4 (deel)



Dwars- en lengteprofiel



Terreinhoogte	9.66	9.69	9.66	9.56	9.53
Tussenafstand	3.87	4.85	2.52	4.28	
Cumulafstand	0.00	3.87	8.72	11.24	15.52

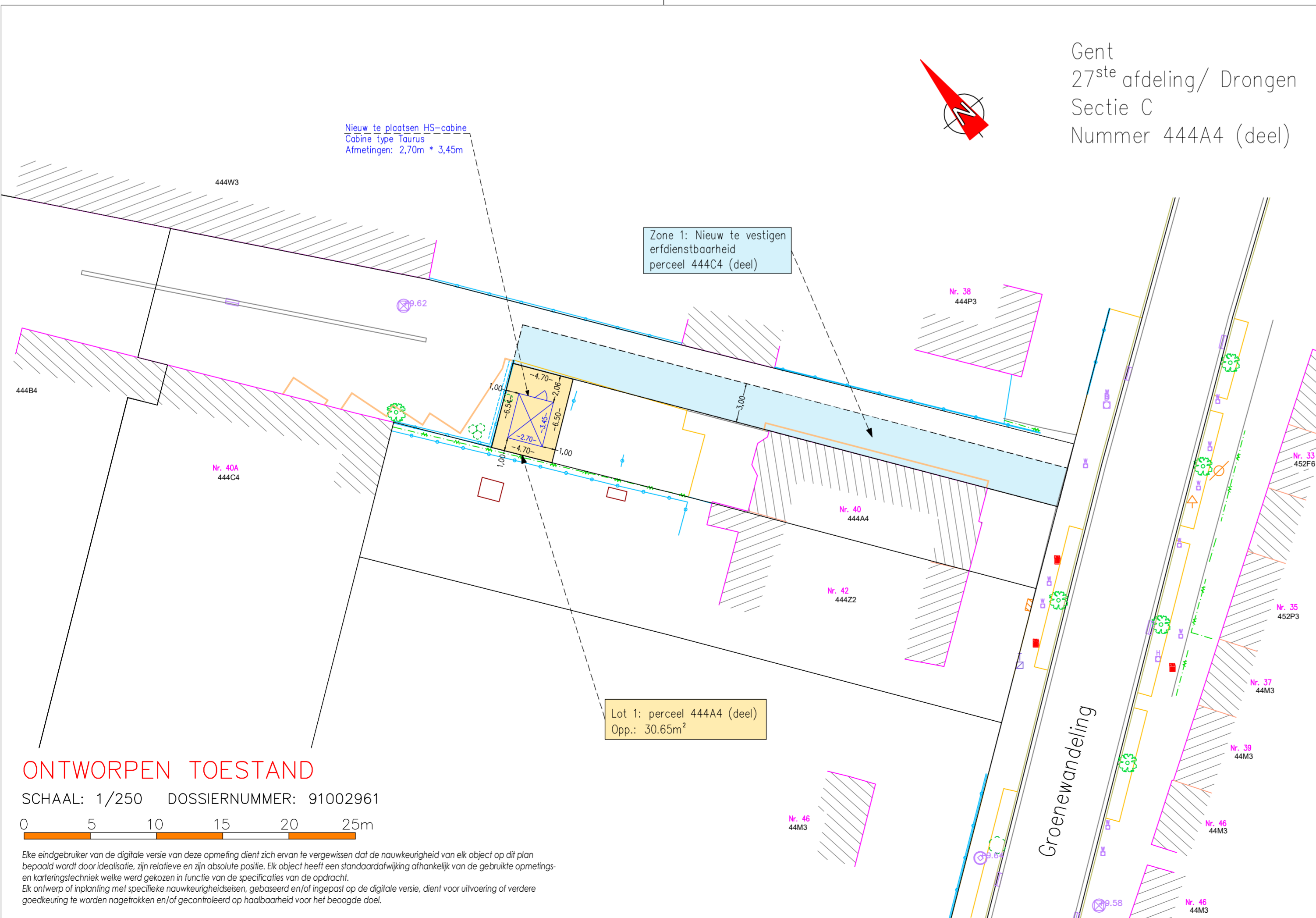


Terreinhoogte	9.52	9.64	9.66	9.67	9.59
Tussenafstand	6.30	2.65	5.83	7.09	
Cumulafstand	0.00	6.30	8.94	14.77	21.86

SCHAAL: 1/250 DOSSIERNUMMER: 91002961



	BOORDSTEEN CATEGORIE 2		
	BOORDSTEEN		
	RAND VAN DE RUBAAN		
	GRENS ONVERHARDE ZONE		
	HAAG		
	BOVENKANT TALLID		
	AS GRACHT		
	BUJGEBOUW		
	GEBOUW		
	MUUR HOOG		
	MUUR LAAG		



Gent
27^{ste} afdeling/ Drongen
Sectie C
Nummer 444A4 (deel)



DAENINCK-AUDENAERT
landmeetkundig bureau

landmeetkundig bureau Daeninck-Audenaert bvba
Doomzeelsestraat 56B - 9940 Evergem
www.daeninck-audenaert.be

Provincie: OOST-VLAANDEREN

Gemeente: GENT / DRONGEN

Kadaster: 27^{ste} afdeling - Sectie C
deel van perceel nr. 444A4

PLAN VOOR BOUWDOSSIER

