
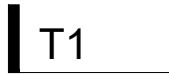





LEGENDE

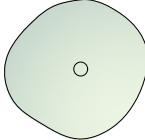
- 

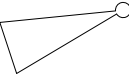
referentiepeil:
XY-coördinaten= -1,00m, -1,00m
niveau t.o.v. nulpas= -1,00m
- 


terreinprofiel
- 


perceelsgrens
- 


bestaande bomen te behouden.
- 


bestaande bomen te rooien - vergunningsplichtig
omtrekt >1,00m
- 


indicatief nieuw aan te planten boom
- exacte positie en type nog te bepalen
- 


opnamepunt foto
- 


DEKSEL ALGEMEEN
- 


DEKSEL RIOLERING ROND
- 

HYDRANT
- 

STRAATKAP WATER
- 


SLIKKER
- 


SIGNALISATIE VERKEERSTEKEN
- 


VERLICHTINGSPAAL
- 


BOORDSTEEN


MATERIALITEIT


- 


parement metselwerk
- 


snelbouw metselwerk
- 


beton
- 


isolatie
- 


scheidingswand
- 


bestaand volume
- 


te slopen volume
- 

graszone
- 

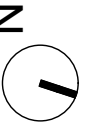
groenzone
- 

bestaande terras zone
- 

nieuwe terras zone
- 

bestaande opritzzone
- 

nieuwe opritzzone -
waterdoorlatend materiaal



DATUM
21 05 2024

OPDRACHTGEVER
Dhr en Mevr. Termont -
Vandaele
Zeemansdreef 11 bus 02.01
8670 Oostduinkerke

BOUWPLAATS
Kollebloemstraat 14
9030 Gent Mariakerke

C A S | ARCHITECTEN