


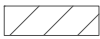










LEGENDE

	Aan te vragen stedenbouwkundige handelingen
	Contour perceel in aanvraag
	Perceelsgrenzen omgeving
	Gebouwen in de omgeving
	Gebouwen in de omgeving
	Volle grond
	Hemelwater
	Terreinprofiel
	Fotostandpunt
	Hoogtepeil t.o.v. TAW
	Referentiepeil t.o.v. TAW (profielen)
	Referentiepeil t.o.v. TAW (inplanting/grondplan)