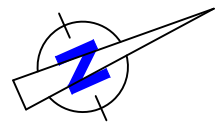
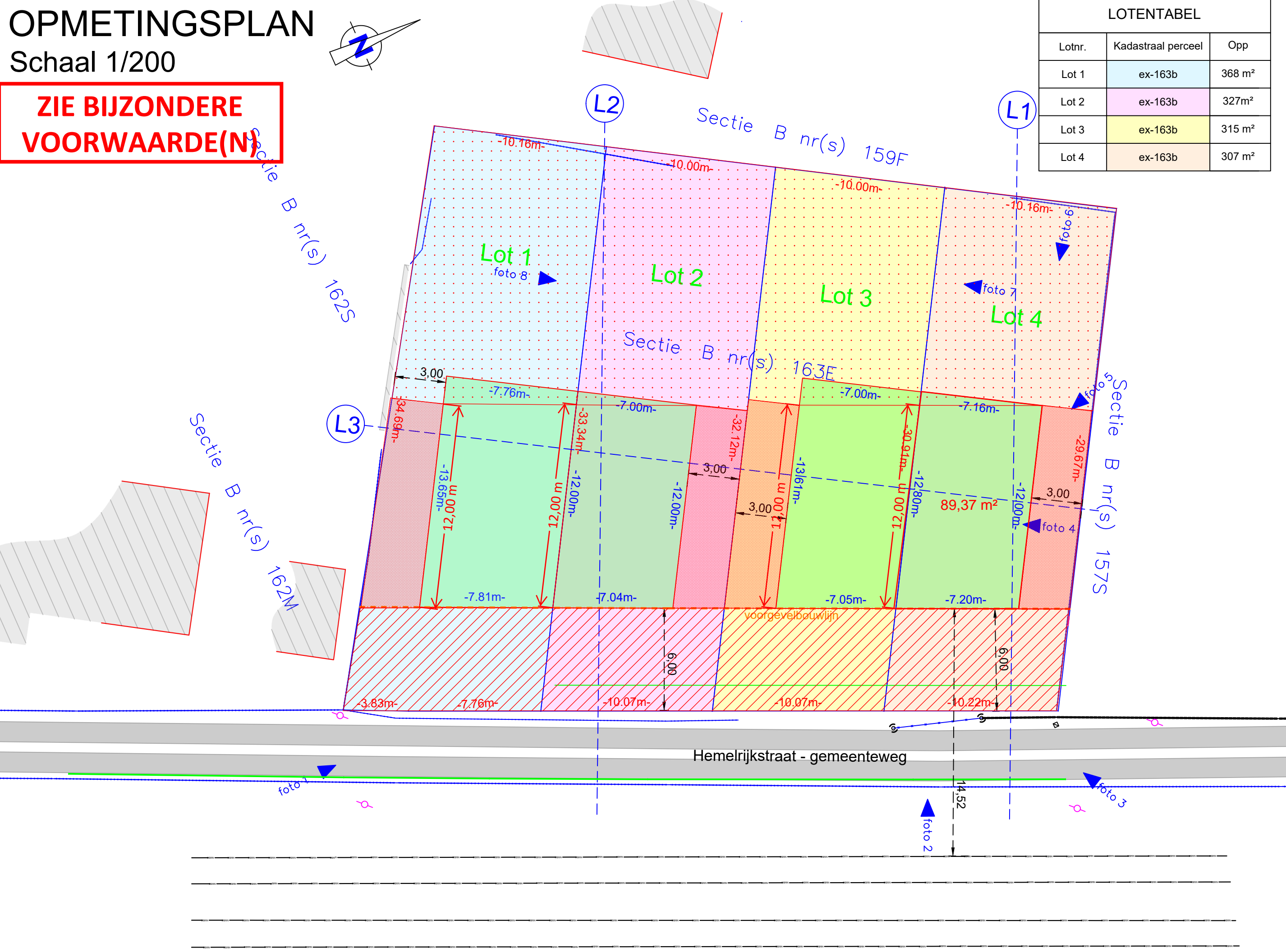


# OPMETINGSPLAN

Schaal 1/200



**ZIE BIJZONDERE  
VOORWAARDE(N)**



LOTENTABEL		
Lotnr.	Kadastraal perceel	Opp
Lot 1	ex-163b	368 m <sup>2</sup>
Lot 2	ex-163b	327m <sup>2</sup>
Lot 3	ex-163b	315 m <sup>2</sup>
Lot 4	ex-163b	307 m <sup>2</sup>

**BURO DE LOOF**  
LANDMETERS

**Landmetersburo Deloof bvba**  
Meulebekerstraat 124  
Ingelmunster

Deloof Michael  
Zaakvoerder / Landmeter-expert

TEL : 051 77 02 30  
email : info@burodeloof.be

H.R. Kortrijk      LAN 071332      BTW BE 0806 845 109

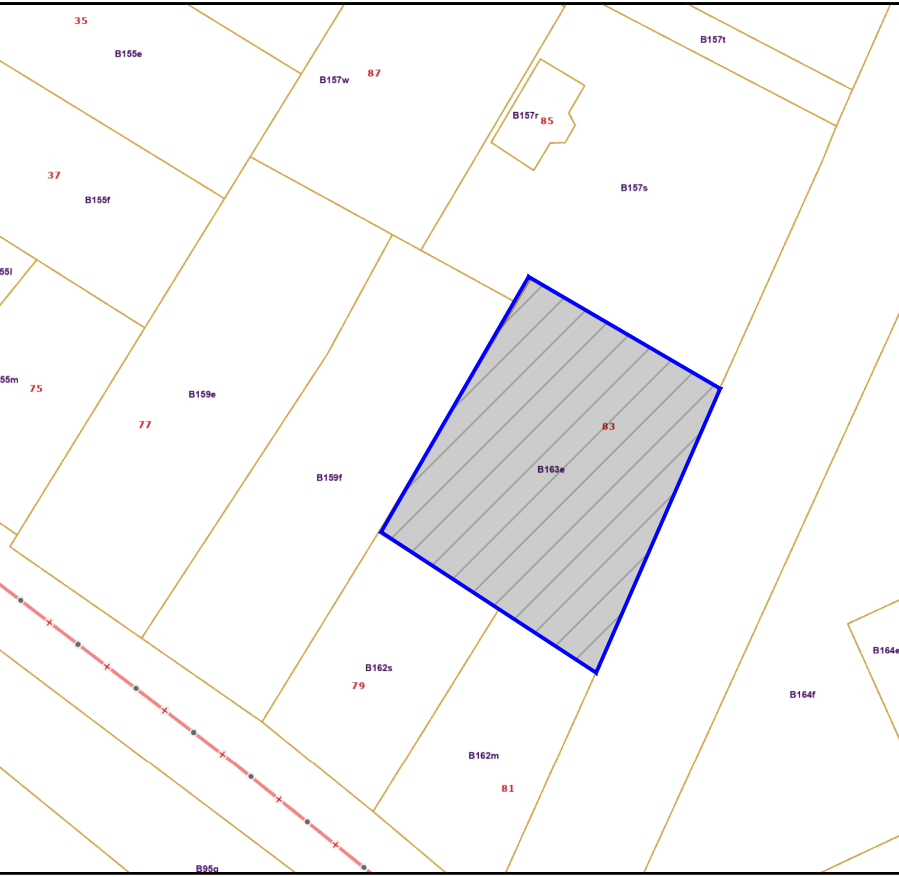
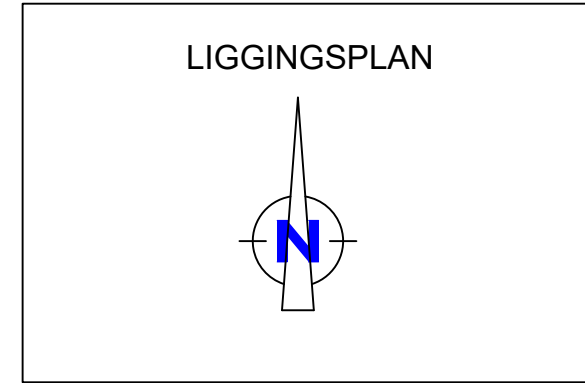
**PROVINCIE  
OOST-VLAANDEREN**

**Gemeente** Gent  
Sint-Denijs-Westrem  
Hemelrijkstraat 83

**Kadaster** 25e Afd., sectie V  
perceelnr. 163e

Geraadpleegde documenten:  
-zie vermelding plan

**Verkavelingsplan  
Ontworpen toestand**



Dossiernr.	POT_2301
contactpersoon	Michael Deloof
getekend door	M. D. LAN 071332
aantal plans	4
plan nummer	2/4
schaal	1/200
datum	13/12/2023
Revisie 12/03/2024 na opmerking Infrabel	