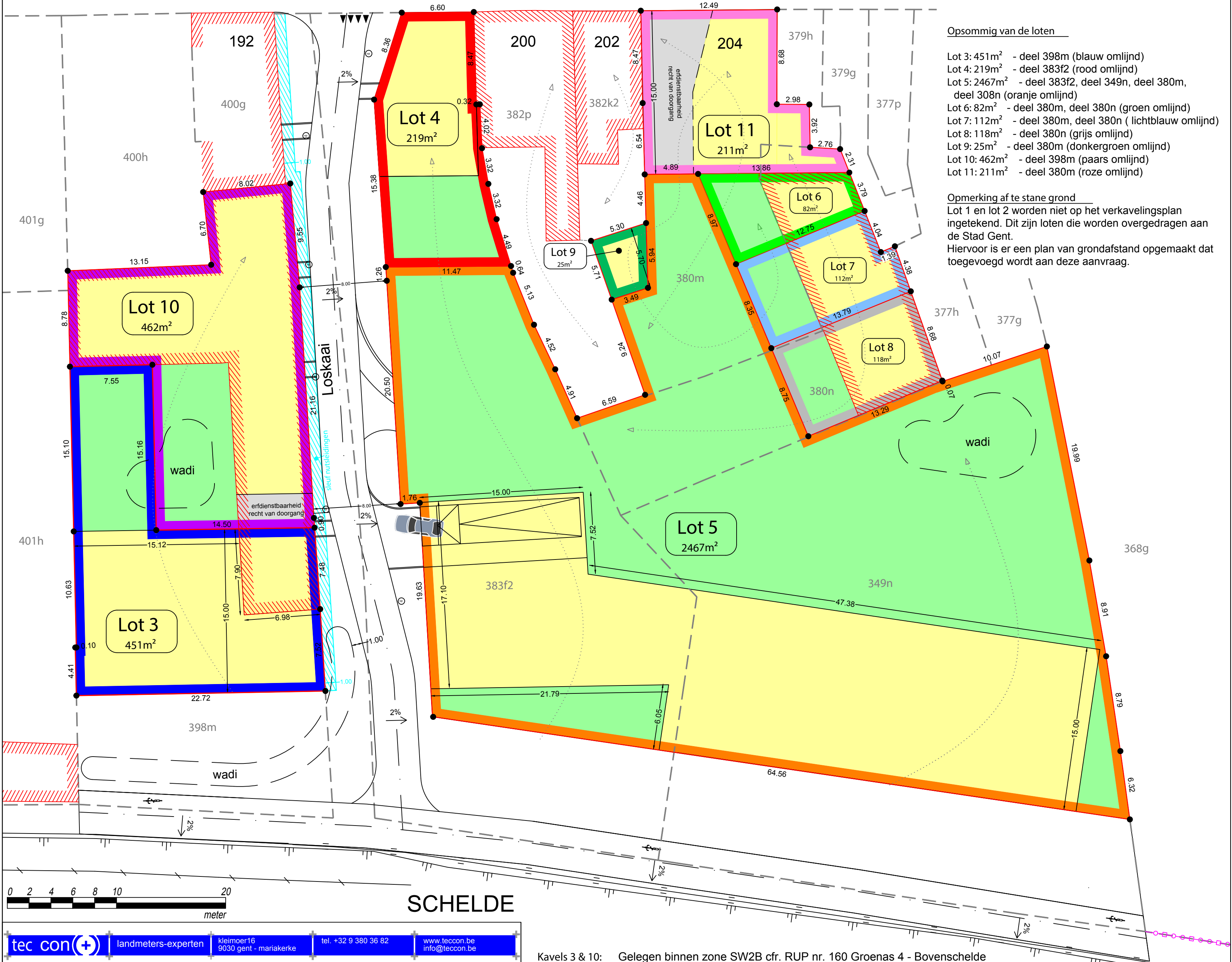
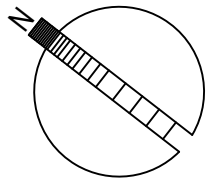


# VERKAVELINGSPLAN

## GRONDPLAN NIEUWE TOESTAND

9050 GENT - Loskaai/Hundelgemsesteenweg

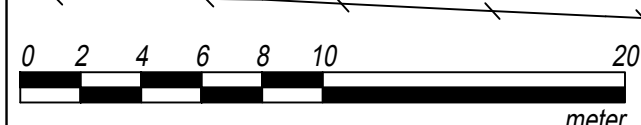


### Opsomming van de loten

- Lot 3: 451m<sup>2</sup> - deel 398m (blauw omlijnd)
- Lot 4: 219m<sup>2</sup> - deel 383f2 (rood omlijnd)
- Lot 5: 2467m<sup>2</sup> - deel 383f2, deel 349n, deel 380m, deel 308n (oranje omlijnd)
- Lot 6: 82m<sup>2</sup> - deel 380m, deel 380n (groen omlijnd)
- Lot 7: 112m<sup>2</sup> - deel 380m, deel 380n (lichtblauw omlijnd)
- Lot 8: 118m<sup>2</sup> - deel 380n (grijs omlijnd)
- Lot 9: 25m<sup>2</sup> - deel 380m (donkergroen omlijnd)
- Lot 10: 462m<sup>2</sup> - deel 398m (paars omlijnd)
- Lot 11: 211m<sup>2</sup> - deel 380m (roze omlijnd)

### Opmerking af te stane grond

Lot 1 en lot 2 worden niet op het verkavelingsplan ingetekend. Dit zijn loten die worden overgedragen aan de Stad Gent. Hiervoor is er een plan van grondafstand opgemaakt dat toegevoegd wordt aan deze aanvraag.



SCHELDE

tec con (+) landmeters-experten kleimoer16 9030 gent - mariakerke tel. +32 9 380 36 82 www.teccon.be info@teccon.be

Dossiernummer 2021.31351	Opgemaakt SH 14-12-2023	Schaal 1:250	Formaat 470x470mm
-----------------------------	-------------------------------	-----------------	----------------------

Kavels 3 & 10: Gelegen binnen zone SW2B cfr. RUP nr. 160 Groenas 4 - Bovenshelde  
 Kavels 4, 5, 6, 7, 8 & 11: Gelegen binnen zone SW2C cfr. RUP nr. 160 Groenas 4 - Bovenshelde  
 Kavel 9: nutsvoorzieningen