



































## LEGENDE

	afsluiting beton		asfalt
	afsluiting draad		betontegels
	afsluiting hout		gras
	as van de weg		deksel elektriciteit
	bomenrij (naaldbomen)		straatkap telecom
	gabarieten		inspectieput
	gebouwaanhorigheden / bijgebouw		straatkolk
	haag		loofboom
	inplanting gebouw		naaldboom
	kadastrale perceelgrens		bestaande grenspaal
	muur		niet-gematerialiseerd grenspunt
	perceelgrens		hoogte dorpel
	terreinprofiel		hoogte kroonlijst
	rand verharding		hoogte nok
	wegbaan		hoogte schoorsteen
	bouwzone (nieuwe toestand)		hoogte terrein
	nieuw aan te planten boom		kijkrichting foto