
















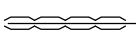









Legende

	Gebouw		Piket
	Muur		Grenspaal
	Afdak		Scharnierpunt hek/poort
	Soort verharding, beton		Signalisatiepaal reflectorpaal
	Soort verharding, betontegels		Signalisatiepaal algemeen
	Soort verharding, betonstraatstenen		Paal verlichting
	Soort verharding, steenslag		Paal divers
	Soort verharding, kasseien		Nutskast elektriciteit
	Soort verharding, KWS		Nutskast tv
6.172	Hoogtepunt		Regenpijp
	Huisdorpel		Waterslikker
	Garagedorpel		Riooltoegang normaal
	Loofboom		Inspectieput
	Naald-/Fruitboom		Huisaansluiting
	Boomstronk		Huisaansluiting vuilwater
	Struik		Huisaansluiting regenwater
	Te rooien boom		Straatkap water
	Haag		Straatkap gas
	Afsluiting algemeen		Straatkap divers
	Afsluiting wei		Brandkraan
	Afsluiting betonplaten		Fotostandplaats
	Gracht talud		Profielplaats
	Gracht as		Terreinprofiel

0 5 10 15 20m

Schaal : 1/500



**Landmeter
Audaenaert**

Frans Van De Meulebrouckestraat 21
9620 Zottegem
Tel. 0497/90.59.24
info@landmeteraudenaert.be