





LEGENDE

	afsluiting beton		asfalt
	afsluiting draad		betonstraatstenen
	afsluiting poort		betontegels
	afsluiting weide		cementbeton
	as van de weg		gras
	dakconstructie		onverhard
	gabariets		elektriciteits- en verlichtingspaal
	gebouwaanhorigheden / bijgebouw		verkeersbord
	grens volgens gewestplan (woongebied - buffergebied)		huisaansluiting DWA
	haag		inspectieput
	inplanting gebouw		straatkolk
	kadastrale perceelgrens		fruitboom
	muur		loofboom
	perceelgrens		naaldboom
	rand struikgewas		niet-gematerialiseerd grenspunt
	terreinprofiel		hoogte dorpel
	rand verharding		hoogte kroonlijst
	wegbaan		hoogte nok
	bouwlijn (nieuwe toestand)		hoogte schoorsteen
	voortuinstrook (nieuwe toestand)		hoogte terrein
	bouwzone (nieuwe toestand)		foto 1 ● → kijkrichting foto
	achtertuintrook (nieuwe toestand)		
	zijtuintrook (nieuwe toestand)		

**ZIE BIJZONDERE
VOORWAARDE(N)**