










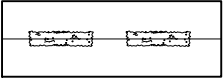













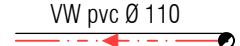




LIJST MET TEKENINGEN :

BLAD	PLANNR	PLAN
1/25	BA_ANTW917_L_1	Legende
2/25	BA_ANTW917_I_V_1	Vergunde toestand - Inplantingsplan
3/25	BA_ANTW917_T_V_1	Vergunde toestand - Terreinprofiel
4/25	BA_ANTW917_P_V_1	Vergunde toestand - Fundering & Riolering
5/25	BA_ANTW917_P_V_2	Vergunde toestand - Grondplan
6/25	BA_ANTW917_P_V_3	Vergunde toestand - Verdieping 1
7/25	BA_ANTW917_S_V_1	Vergunde toestand - Snede AA
8/25	BA_ANTW917_G_V_1	Vergunde toestand - Voorgevel
9/25	BA_ANTW917_G_V_2	Vergunde toestand - Achtergevel
10/25	BA_ANTW917_I_V_1	Vergunde toestand - Inplantingsplan
11/25	BA_ANTW917_T_B_1	Bestaande toestand - Terreinprofiel
12/25	BA_ANTW917_P_B_1	Bestaande toestand - Fundering & Riolering
13/25	BA_ANTW917_P_B_2	Bestaande toestand - Grondplan
14/25	BA_ANTW917_P_B_3	Bestaande toestand - Verdieping 1
15/25	BA_ANTW917_S_B_1	Bestaande toestand - Snede AA
16/25	BA_ANTW917_G_B_1	Bestaande toestand - Voorgevel
17/25	BA_ANTW917_G_B_2	Bestaande toestand - Achtergevel
18/25	BA_ANTW917_I_N_1	Nieuwe toestand - Inplantingsplan
19/25	BA_ANTW917_T_N_1	Nieuwe toestand - Terreinprofiel
20/25	BA_ANTW917_P_N_1	Nieuwe toestand - Fundering & Riolering
21/25	BA_ANTW917_P_N_2	Nieuwe toestand - Grondplan
22/25	BA_ANTW917_P_N_3	Nieuwe toestand - Verdieping 1
23/25	BA_ANTW917_S_N_1	Nieuwe toestand - Snede AA
24/25	BA_ANTW917_G_N_1	Nieuwe toestand - Voorgevel
25/25	BA_ANTW917_G_N_2	Nieuwe toestand - Achtergevel

LEGENDE
INPLANTING

	perceelsgrens		verlichtingspaal
	te vellen hoogstammen		electriciteitspaal
	hoogstammen/bomen op het openbaar domein		hydrant
	opnamepunt foto		verharding bestaand
	te slopen bebouwing		verharding aanvraag
	Bestaande bebouwing		haag
	Nieuw te bouwen		gracht / beek

LEGENDE
BOUWPLAN

	Funderingszool		Licht metselwerk
	Ondergronds metselwerk		Hoogte vloer tot afgewerkte plafond Vloerpas
	Bestaand metselwerk		Buitenschrijnwerk
	Metselwerk cellenbeton		RWA pvc Ø 110 Rioleringsbuis regenwater (helling 0.5 cm/m)
	Metselwerk snelbouw		VW pvc Ø 110 Rioleringsbuis afvalwater (helling 0.5 cm/m)
	Parementmetselwerk		FW pvc Ø 110 Rioleringsbuis fecaal water (helling 0.5 cm/m)
	Blauwe hardsteen		
	Gewapend beton		

1. Gele gevelsteen
2. Rode stormpannen
3. Bakgoot (wit - hout)
4. Schrijnwerk in PVC (wit)
5. Arduin plint
6. Crepi (wit - lichte kleur)
7. Schrijnwerk in ALU (zwart)
8. Dakrandprofiel ALU (zwart)
9. Schrijnwerk in hout (wit)

PROJECT: REGULARISATIE VAN EEN EENGEZINSWONING

PLAN: LEGENDE

BOUWPLAATS:

Antwerpsesteenweg 917
9041 Oostakker
GENT 17 AFD/ OOSTAKKER/ Sectie A nr. 741w

BOUWHEER:

Adem Adem Vasfi
Antwerpsesteenweg 917
9041 Oostakker

DOSSIER : /
PLANNR:BA_ _L_1
DATUM : 03/03/2024
SCHAAL : /
BLAD : 1/25